
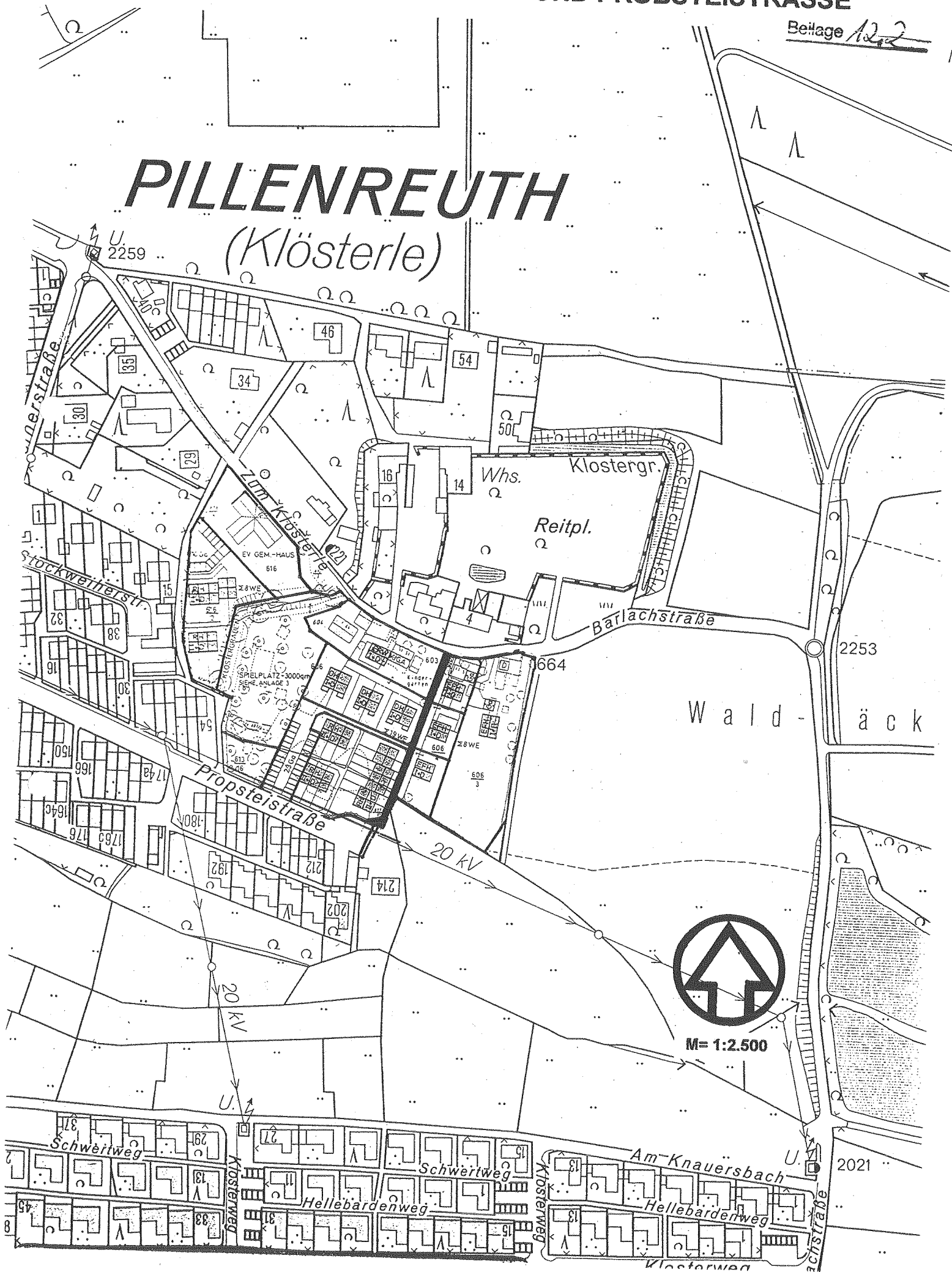


ÜBERSICHTSPLAN WEGEVERBINDUNG ZWISCHEN DER STRASSE „ZUM KLÖSTERLE“ UND PROBSTEISTRASSE

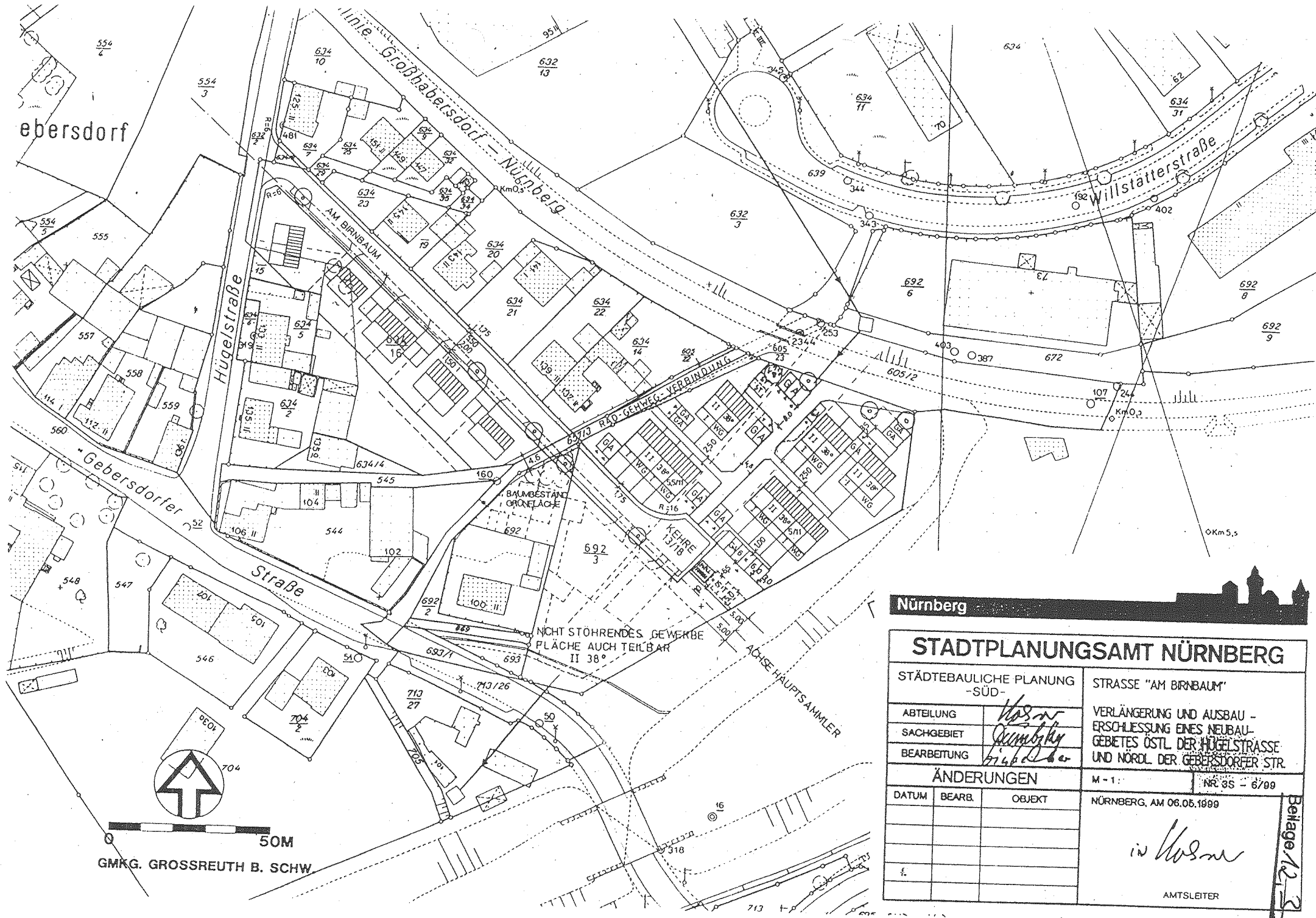
Beilage 122

PILLENREUTH (Klösterle)



M = 1:2.500

ebersdorf

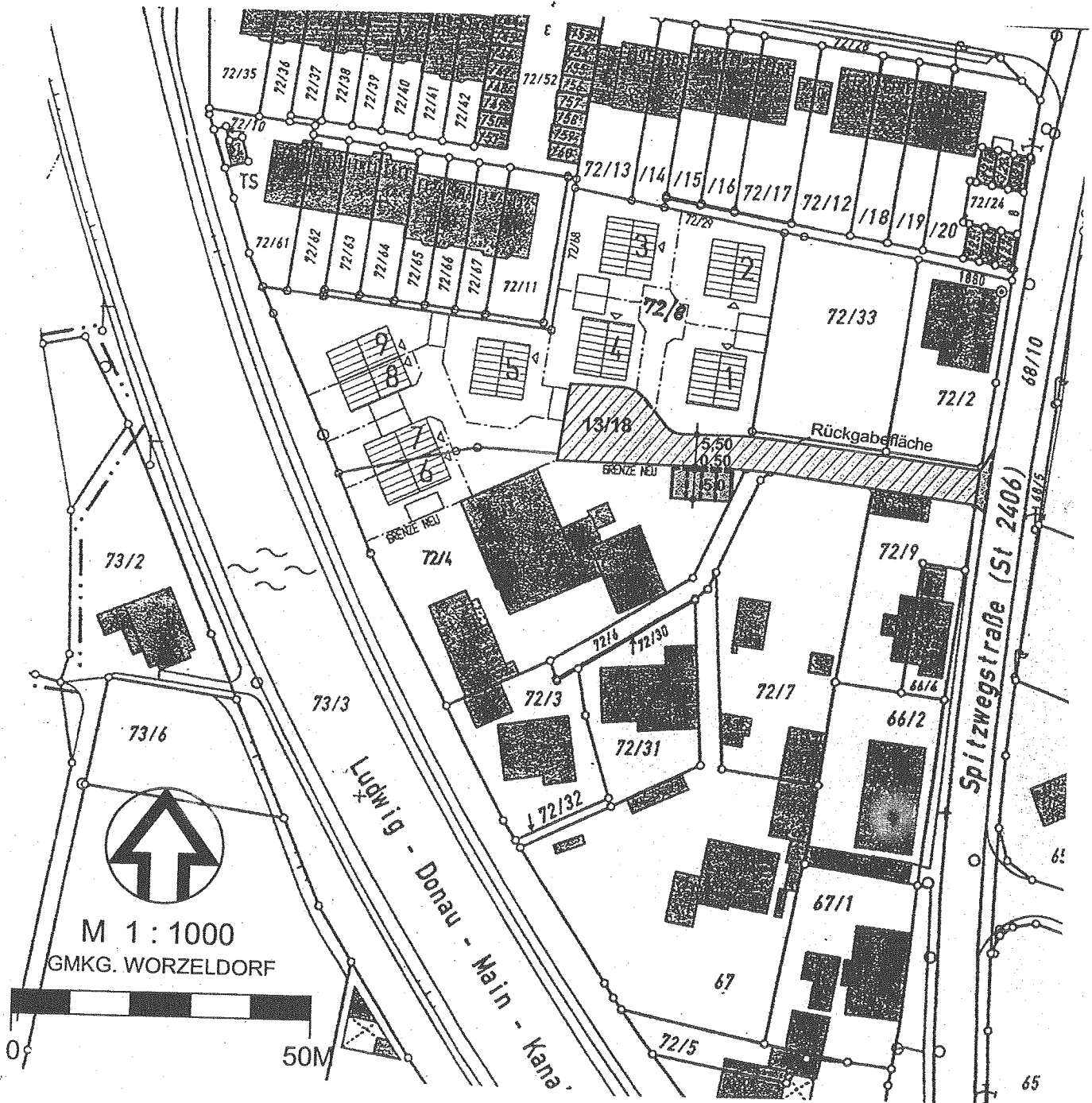


Nürnberg




STADTPLANUNGSAMT NÜRNBERG			
STÄDTEBAULICHE PLANUNG -SÜD-		STRASSE "AM BIRNBAUM"	
ABTEILUNG	<i>Wosner</i>	VERLÄNGERUNG UND AUSBAU - ERSCHLIESSUNG EINES NEUBAU- GEBIETES ÖSTL. DER HÜGELSTRASSE UND NÖRDL. DER GEBERSDORFER STR.	
SACHGEBIET	<i>Gebersdorf</i>		
BEARBEITUNG	<i>7146/20</i>		
ÄNDERUNGEN		M-1:	NR 35 - 6/99
DATUM	BEARB.	OBJEKT	NÜRNBERG, AM 06.05.1999
			<i>in Wosner</i>
			AMTSLEITER

GMKG. GROSSREUTH B. SCHW

Beilage 12/3



ZEICHENERKLÄRUNG:

-  MISCHVERKEHRSFLÄCHE
-  SENKRECHTSTELLPLÄTZE
-  GEHWEGÜBERFAHRT

Nürnberg

STADTPLANUNGSAMT NÜRNBERG		
STÄDTEBAULICHE PLANUNG SÜD		ERSCHLIESSUNG EINES WOHNGEBIETES AN DER SPITZWEGSTRASSE
ABTEILUNG	gez. Rosner	
SACHGEBIET	gez. Dumbsky	
BEARBEITUNG		GÜ / WI
ÄNDERUNGEN		M = 1:1000
DATUM	BEARB.	OBJEKT
05.07.01	GÜ / WI	Fahrbahnbreite
		NÜRNBERG, AM 25.06.2001
		gez. Bandilla
		AMTSLEITER