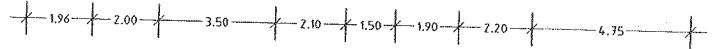
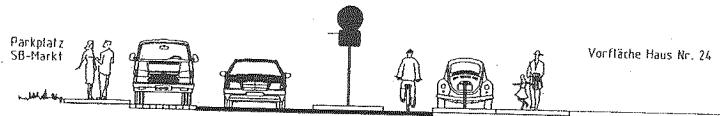


Gesamtbearbeitung der Plangrundlage in CAD/IT
 Verkehrsplanungsamt Nürnberg, Straßenplanung
 Behr, Tel. 231-4984, Fax 231-2098

Plangrundlage: Amt für Geoinformation und Bodenordnung Nürnberg
 Vermessung und Kartierung, Vm/1-3 Bezirk Nord
 Herr Engl, Tel. 231-8455, Fax 231-4425

Schnitt, M 1:100

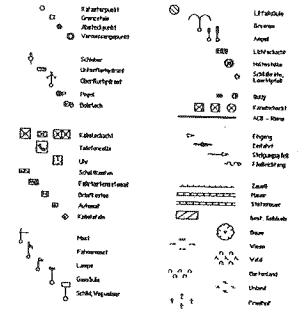


Zeichenerklärung:

Planung

- Hochbord
- - - Hochbord abgesenkt
- vorh. Baum
- gepl. Baum
- Einfahrt/Ausfahrt
- Beleuchtung (Stahl-/Betonmast)
- erf. Abbruch
- VAG Warfhalte
- Stützmauer
- ▭ Fahrbahnfläche
- ▭ Gehwegfläche
- ▭ Bordsteinradweg
- ▭ Radstreifen/ÖPNV-Spur
- ▭ Radwegfurt eingefärbt
- ▭ Parkstandsfläche
- ▭ sonstige Pflasterfl.
- ▭ Grünfläche

Besandsaufnahme



VERKEHRSPLANUNGSAMT NÜRNBERG			
STRASSENPLANUNG		Peyerstraße	
SACHEBETREIBLEITUNG	gez. I.V. Schmitt	Verschiebung der Durchfahrtsperre und Ein-/Ausfahrt SB-Markt	
BEARBEITUNG	Behr (A/PSA)		
ÄNDERUNGEN		Legoplan	
DATUM	BEARBEITUNG	OBJEKT	NR. 2.1692.2.1
09.07.2001	Behr	Instruktionserg.	NÜRNBERG, AM 07.05.2001
			gez. Weßmann AMTSLEITER

Beilage A5 R