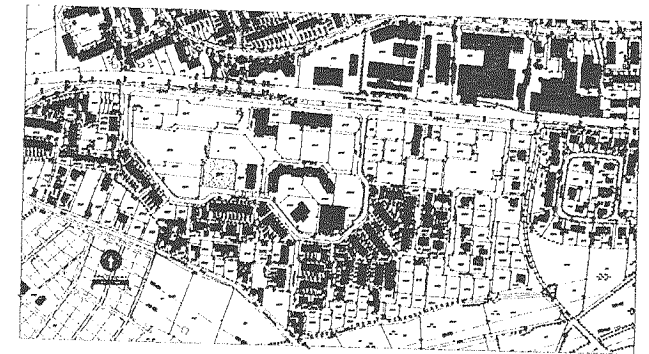
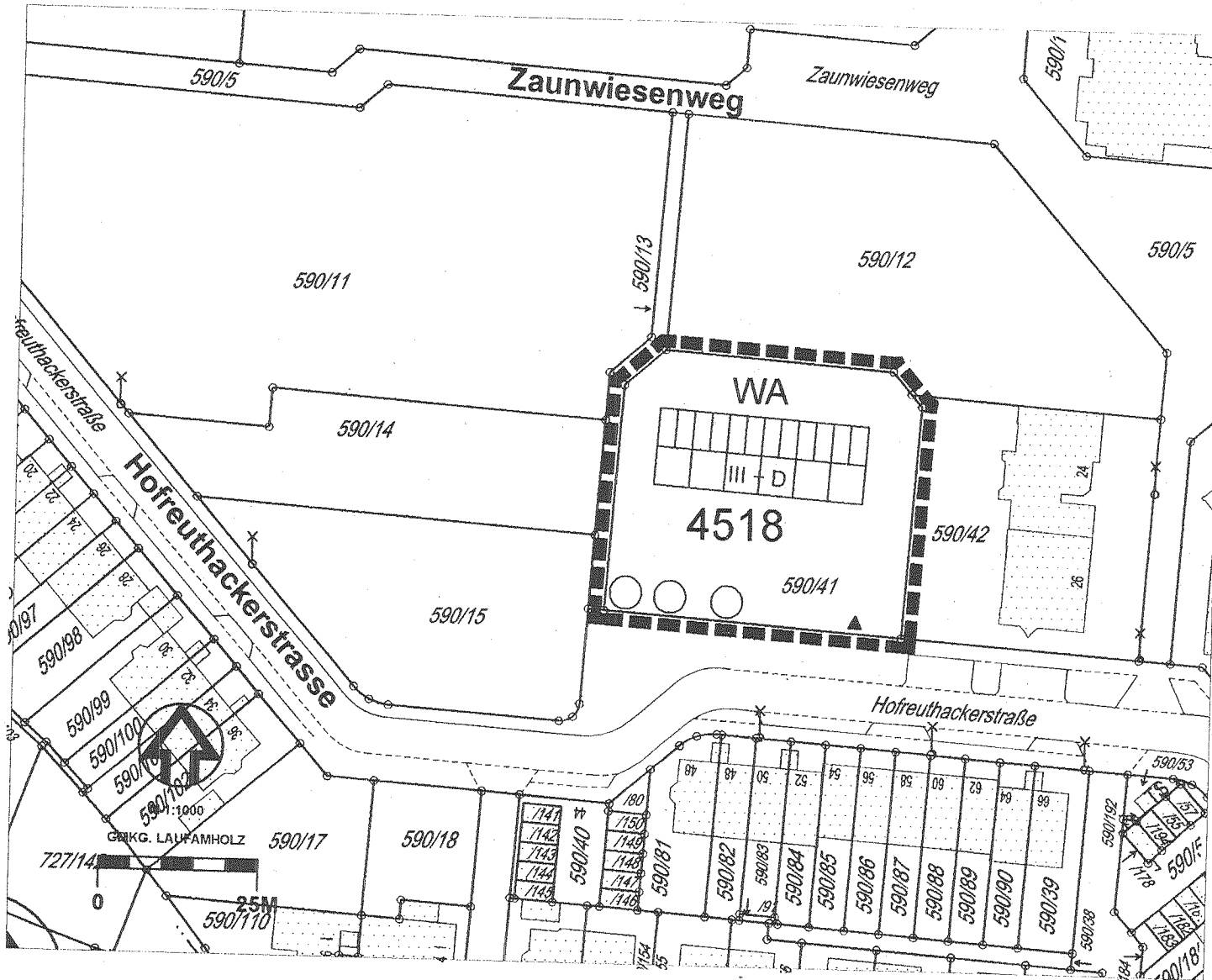



ÜBERSICHTSPLAN

EINLEITUNG ZUM BEBAUUNGSPLAN NR. 4518 FÜR EIN GEBIET AN DER HOFREUTHACKERSTRASSE (FL.NR. 590/41, GERMARKUNG LAUFAMHOLZ) ZUR AUFHEBUNG EINER TEILFLÄCHE DES BEBAUUNGSPLANES NR. 4133



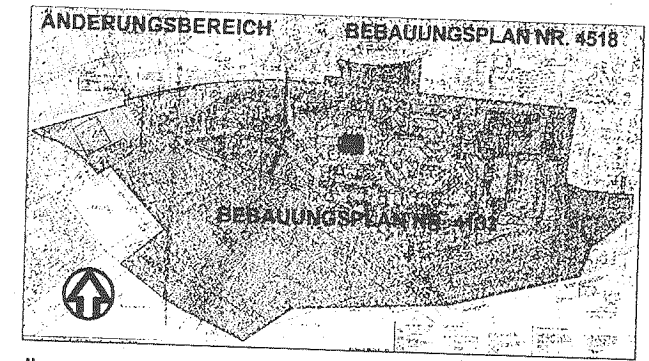
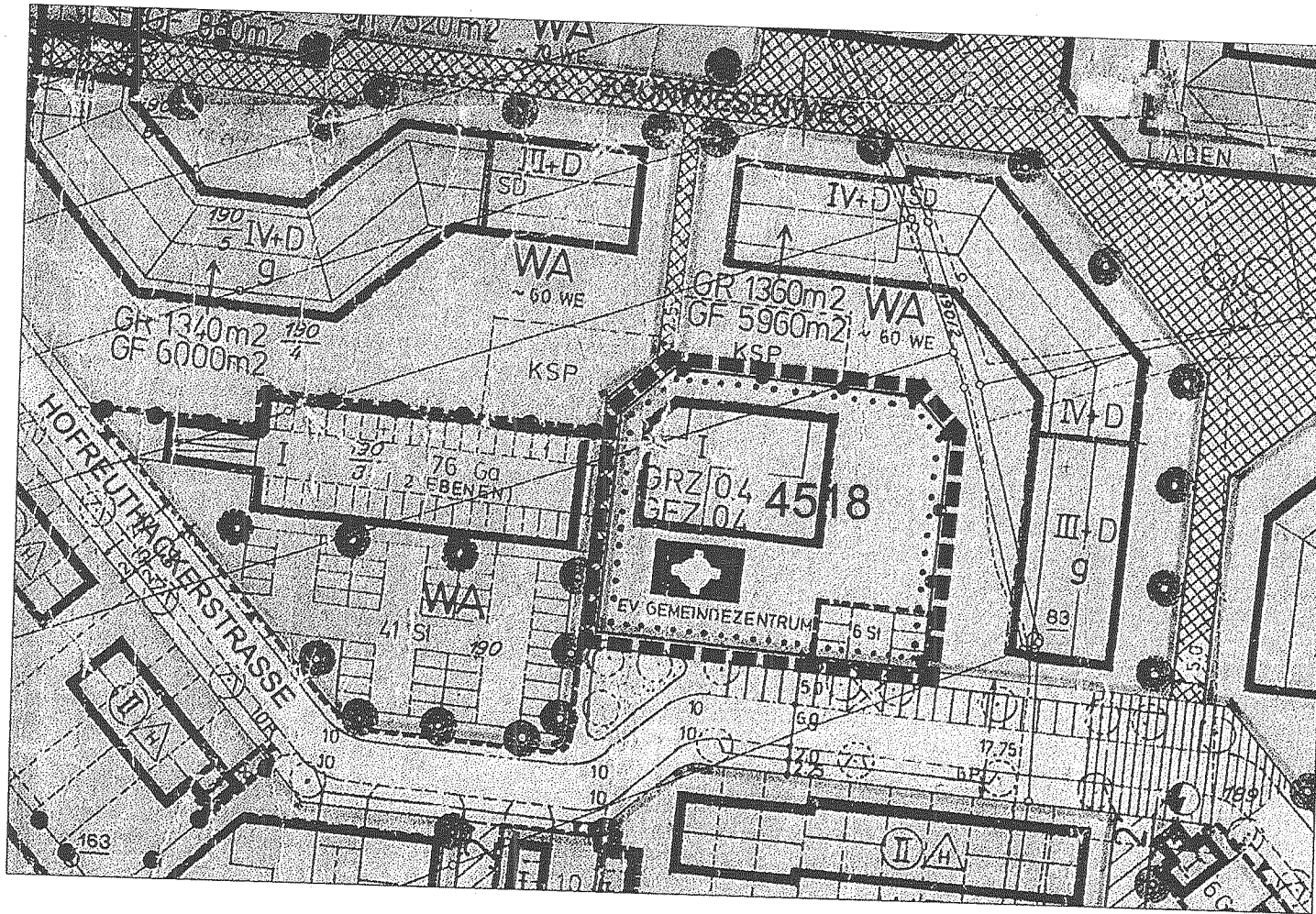
ÜBERSICHT BEBAUUNGSPLAN NR. 4133

ZEICHENERKLÄRUNG

 GRENZE DES RÄUMLICHEN GELTUNGSBEREICHES

STADT NÜRNBERG
STADTPLANUNGSAMT
STÄDTEBAULICHE PLANUNG NORD-1 / Ws Kr
PLAN-NR. 3N-1-14/2003 vom 10.11.2003

AUSSCHNITT AUS DEM BEBAUUNGSPLAN NR. 4133 (REHHOF)



ÜBERSICHT BEBAUUNGSPLAN NR. 4133



M 1:1000

GMKG. LAUFAMHOLZ



ZEICHENERKLÄRUNG

- | | | | |
|--|--|-----|--|
| | GRENZE DES
ÄNDERUNGSBEREICHES | | UMGRENZUNG VON FLÄCHEN FÜR
STELLPLÄTZE UND GARAGEN |
| | FLÄCHE FÜR DEN GEMEINBEDARF
- EV. GEMEINDEZENTRUM | | ABGRENZUNG UNTERSCHIEDLICHER NUTZUNG,
Z.B. VON BAUGEBIETEN ODER ABGRENZUNG
DES MASSES DER NUTZUNG INNERHALB EINES
BAUGEBIETES |
| | BAUGRENZE | GFZ | GRUNDFLÄCHENZAHL |
| | | GRZ | GESCHOSSFLÄCHENZAHL |
| | | III | ZAHL DER VOLLGESCHOSSE ALS HÖCHSTGRENZE |
| | | St | STELLPLÄTZE |

STADT NÜRNBERG
STADTPLANUNGSAMT
STÄDTEBAULICHE PLANUNG NORD-1 / Ws Kr

Beilage

23