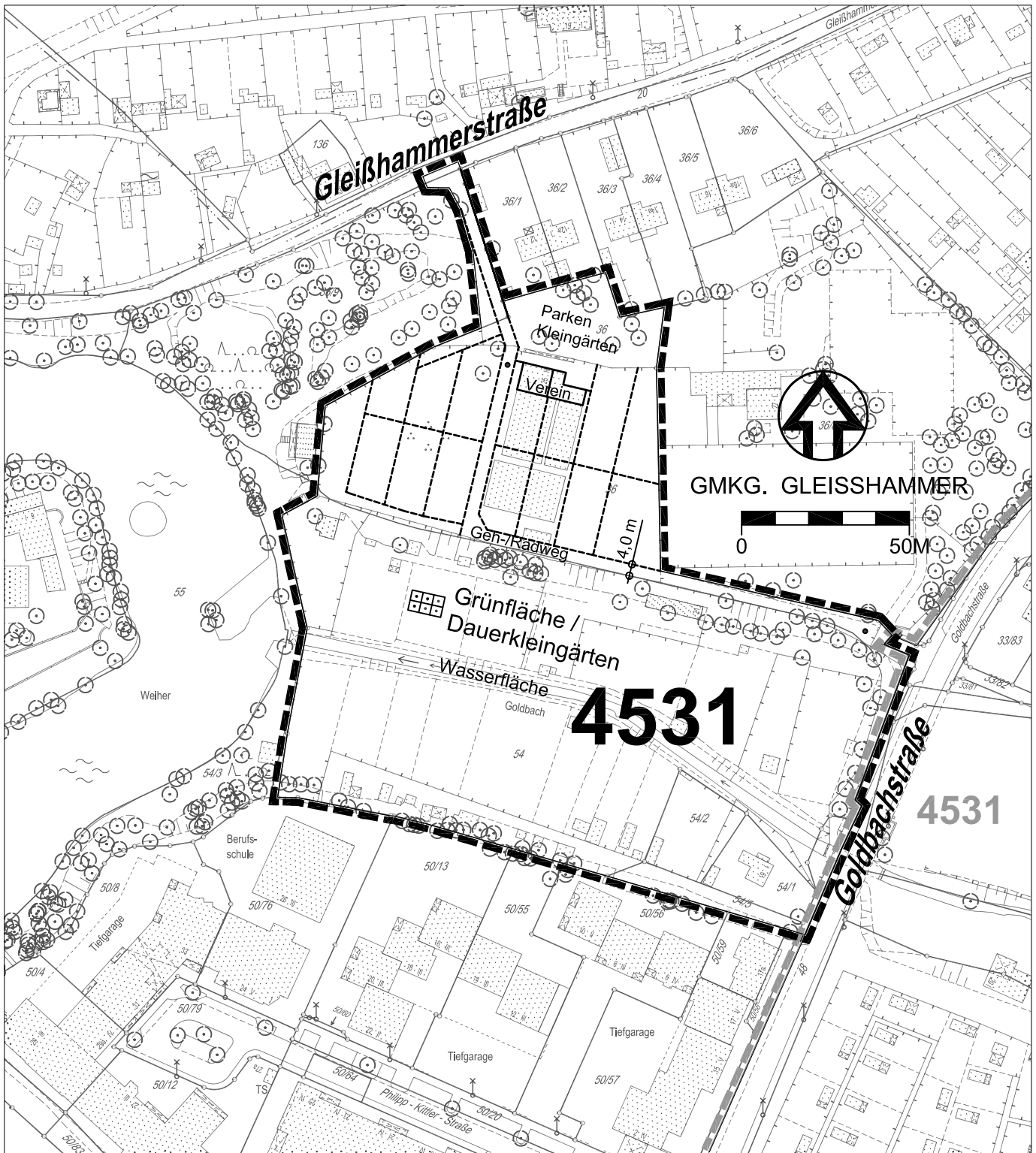








# Übersichtsplan Bebauungsplan Nr. 4531 für ein Gebiet westlich der Goldbachstraße und südlich der Gleißhammerstraße



## LEGENDE:

-  Grenze des räumlichen Geltungsbereiches
-  Grünfläche / Dauerkleingärten
-  Geh- / Radweg
-  Pfosten
-  geplante Grundstücksgrenze
-  Grenze des räumlichen Geltungsbereiches des angrenzenden Bebauungsplanes Nr. 3834