

Nürnberg

**STADTPLANUNGSAMT NÜRNBERG**

STÄDTEBAULICHE PLANUNG  
- SÜD -






NÜRNBERG, AM 09.05.2005

ABTEILUNG	gez. Meißel
SACHGEBIET	gez. Faßbender
BEARBEITUNG	gez. Risack
M = 1:1000	Plan Stpl Nr. 3S2-05

gez. Bandilla

AMTSLEITER

**LEGENDE:**

-  Grenze des räumlichen Geltungsbereiches
-  Dorfgebiet
-  Gewerbegebiet
-  Landwirtschaftliche Nutzfläche
-  Abgrenzung unterschiedlicher Nutzung

**RAHMENPLAN ZUM BEBAUUNGSPLAN  
NR. 4530**

**FÜR EIN GEBIET BEIDERSEITS DER  
DIETERSDORFER STRASSE, SÜDLICH  
GROSSWEISMANNSDORFER STRASSE  
UND KROTTENBACHER STRASSE**