




























































































Übersichtsplan Bebauungsplan-Verfahren Nr. 4342 Eichenlöhlein


















































 GAKG, WÖRZELDORF/
 KORNBURG
 0 50M

ZEICHENERKLÄRUNG FÜR FESTSETZUNGEN

- | | |
|---|--|
| <p>GRUNDORDNUNG:</p> <ul style="list-style-type: none">  STRASSENVERLAUFPLAN  BAUEINGRIFFPLAN  WA  0,3  0,3  0,3  0,3  0,3  0,3  0,3  0,3  0,3  0,3  0,3  0,3  0,3  0,3  0,3  0,3  0,3  0,3  0,3 | <p>GRUNDORDNUNG:</p> <ul style="list-style-type: none">  STRASSENVERLAUFPLAN  BAUEINGRIFFPLAN  WA  0,3  0,3  0,3  0,3  0,3  0,3  0,3  0,3  0,3  0,3  0,3  0,3  0,3  0,3  0,3  0,3  0,3  0,3  0,3  0,3 |
|---|--|

- | | |
|--|--|
| <p>GRUNDORDNUNG:</p> <ul style="list-style-type: none">  STRASSENVERLAUFPLAN  BAUEINGRIFFPLAN  WA  0,3  0,3  0,3  0,3  0,3  0,3  0,3  0,3  0,3  0,3  0,3  0,3  0,3  0,3  0,3  0,3  0,3  0,3  0,3  0,3 | <p>GRUNDORDNUNG:</p> <ul style="list-style-type: none">  STRASSENVERLAUFPLAN  BAUEINGRIFFPLAN  WA  0,3  0,3  0,3  0,3  0,3  0,3  0,3  0,3  0,3  0,3  0,3  0,3  0,3  0,3  0,3  0,3  0,3  0,3  0,3  0,3 |
|--|--|

ZEICHENERKLÄRUNG FÜR HINWEISE

- | | |
|--|--|
| <p>GRUNDORDNUNG:</p> <ul style="list-style-type: none">  STRASSENVERLAUFPLAN  BAUEINGRIFFPLAN  WA  0,3  0,3  0,3  0,3  0,3  0,3  0,3  0,3  0,3  0,3  0,3  0,3  0,3  0,3  0,3  0,3  0,3  0,3  0,3  0,3 | <p>GRUNDORDNUNG:</p> <ul style="list-style-type: none">  STRASSENVERLAUFPLAN  BAUEINGRIFFPLAN  WA  0,3  0,3  0,3  0,3  0,3  0,3  0,3  0,3  0,3  0,3  0,3  0,3  0,3  0,3  0,3  0,3  0,3  0,3  0,3  0,3 |
|--|--|

Stadtplanungsamt
 Juni 2005