















Legende

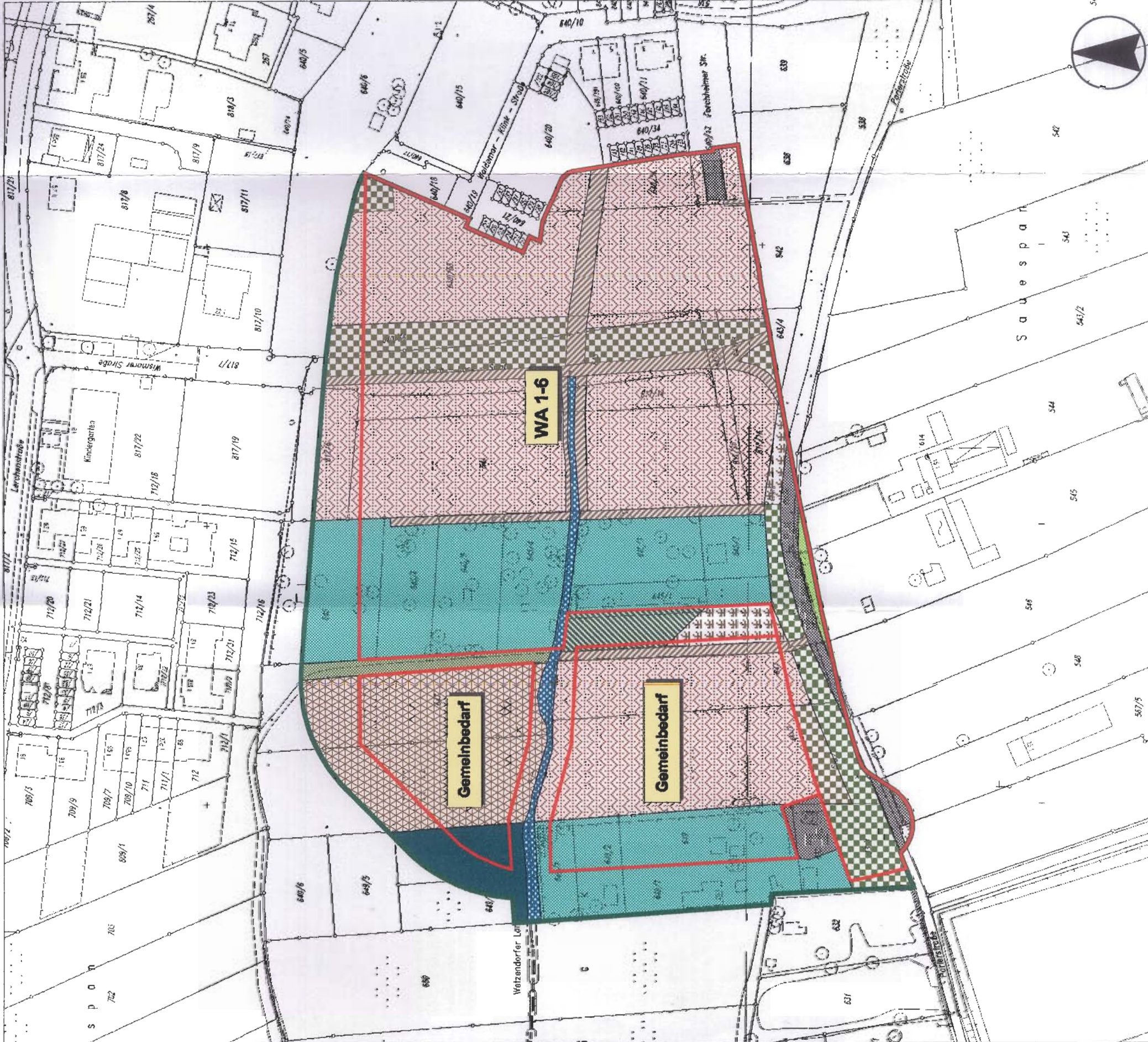
Bestand

-  großfl. Feldgehölze, Baumhecken (Kennzahl 2.3)
-  heimische standortgerechte Gebüsche (Kennzahl 2.4)
-  intensiv bewirtschaftete Obstgärten (Kennzahl 4.2)
-  arten- und struktureiche Hausgärten (Kennzahl 5.2)
-  strukturreiche Hausgärten (Kennzahl 5.3)
-  Gräben mit Uferbewuchs (Kennzahl 6.4)
-  versiegelte / bebaute Flächen (Kennzahl 7.6)
-  Wiesenbrache (Kennzahl 9.5)
-  extensiv bewirtschaftete Wiesen mit Düngung (Kennzahl 9.7)
-  intensive Äcker (Kennzahl 9.13)
-  intensiver Erwerbsgartenbau (Kennzahl 9.14)
-  bewachsene Feldwege (Kennzahl 9.18)
-  kurzlebige Ruderalfluren (Kennzahl 10.1)
-  ausdauernde Ruderalfluren (Kennzahl 10.2)

 Baugebiete

Baugebiet WA 1-6 und Gemeinbedarf
Kein Baurecht vorhanden, voller Ausgleich nach § 1a Abs. 3 erforderlich.

 Geltungsbereich



UMWELTAMT - UMWELTPLANUNG -

ABT. Leiter	Jung	Bebauungsplan Nr. 4256 Forchheimer Str.	
BEARBEITUNG	Alkov	Biotop-/Nutzungstypen und Planungsrechtliche Situation	
GEZEICHNET	Priester		
ÄNDERUNGEN		M. 1:1500	NR. 12 B 6.1
DIATUM	BEARB:	OBJEKT	NÜRNBERG, AM 14.01.2005
			gez. i.V. Jung
			BEREICHSLEITER