

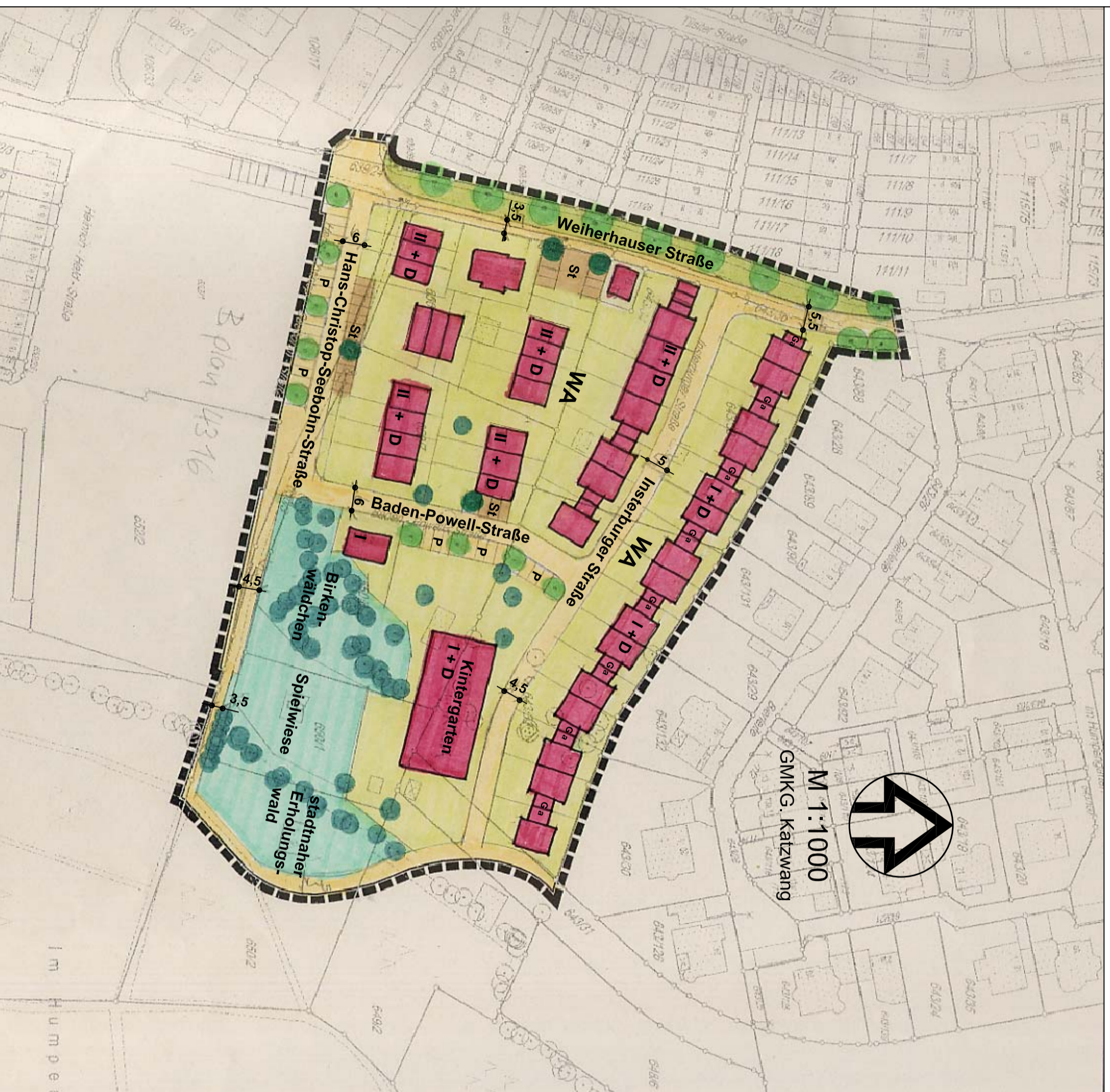
# RAHMENPLAN ZUM BEBAUUNGSPLAN NR. 4534

## FÜR EIN GEBIET ÖSTLICH DER WEIHERHAUSER STRASSE





M 1:1000

GMKG, Katzwang

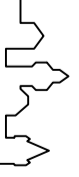


### LEGENDE:

-  Grenze des räumlichen Geltungsbereiches
- WA** Allgemeines Wohngebiet
- I** Zahl der Vollgeschosse als Höchstgrenze
- +D** Dachgeschoss als Vollgeschoss
- St** Private Stellplätze (Carpport)
- P** Öffentliche Parkplätze
- Ga** Garagen
-  Öffentliche Grünfläche

### 1. FERTIGUNG

Nürnberg



### STADTPLANUNGSAMT NÜRNBERG

STÄDTBAULICHE PLANUNG		NÜRNBERG, AM 24.01.2006	
ABTEILUNG	Gez. Meisel	Gez. Bandilla AMTSLEITER	
SACHGEBIET	Gez. Fassbender		
BEARBEITUNG	Gez. Ec / Que		
M = 1:1000	NR.: 35 - 1 - 06		