SCHNITT B-B
Bestand
M = 1:100

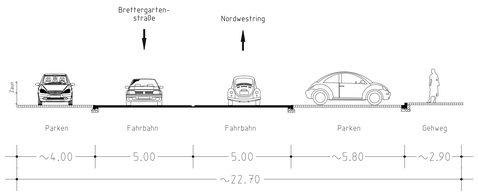

SCHNITT B-B
Planung
M = 1:100

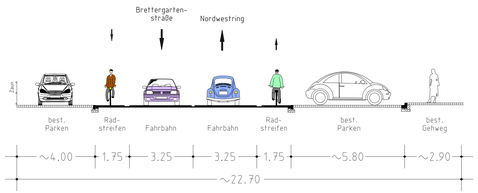

SCHNITT C-C
Bestand
M = 1:100

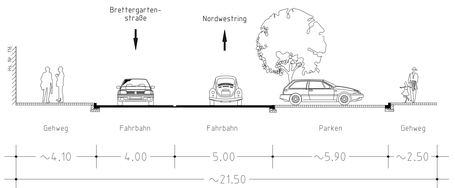

SCHNITT C-C
Planung
M = 1:100

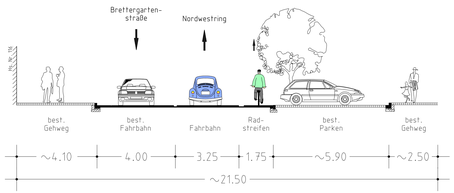

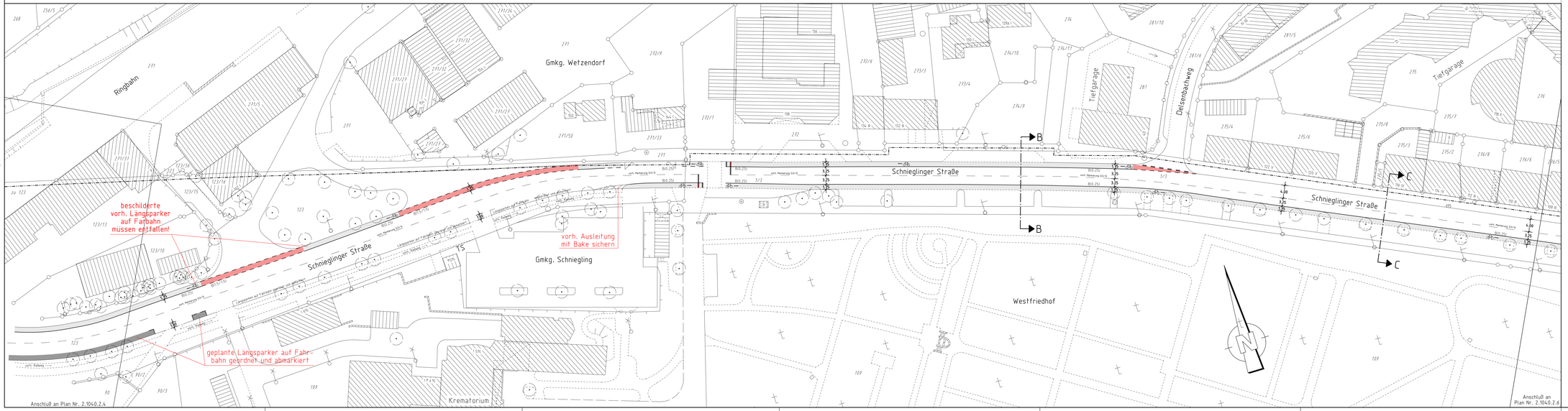

Zeichenerklärung:

Planung

- Hochbord
- Hochbord abgesenkt
- vorh. Baum
- gepl. Baum
- Einfahrt/Ausfahrt
- Beleuchtung (Stahl-/Betonmast)
- erf. Abbruch
- VAG Wartehalle
- gepl. Fernwärmeleitung
- neue Maststandorte
- Fahrbahnfläche
- Gehwegfläche
- Bordsteinradweg
- Radstreifen/ÖPNV-Spur
- Radwegfurt eingefärbt
- Parkstandfläche
- sonstige Pflasterfl.
- Grünfläche
- Überfahrt-Gehweg

Bestandsaufnahme

- Katasterpunkt
- Grenzstein
- Vermeidungspunkt
- Vermessungspunkt
- Schieber
- Unterflurhydrant
- Oberflurhydrant
- Pegel
- Behälter
- Kabelschacht
- Telefonzelle
- Uhr
- Schaltkasten
- Fahrbahnwechselmal
- Briefkasten
- Automat
- Kabelstein
- Mast
- Fahnenmast
- Lampe
- Gasstäule
- Schild,wegweiser
- Litfaßsäule
- Brunnen
- Angel
- Lichtmacht
- Haltestelle
- Schlaberlite
- Leuchtpfeil
- Gully
- Kanalschacht
- ACO - Rinne
- Eingang
- Einfahrt
- Steigungspfeil
- Fließrichtung
- Zaun
- Mauer
- Stützmauer
- best. Gebäude
- Baum
- Wiese
- Wald
- Gartenland
- Unland
- Friedhof

Plangrundlage: Digitale Stadtgrundkarte
Richtigkeit und Vollständigkeit ohne Gewähr
Nürnberg

VERKEHRSPLANUNGSAMT NÜRNBERG

STRASSENPLANUNG		SCHNIEGLINGER STRASSE
ABTEILUNGSLEITUNG	gez. Wunder	Bereich zwischen der Ringbahnbrücke und dem Anwesen Nr. 108 (westl. Bienweg)
SACHGEBIETSLEITUNG	gez. Hetzel	Abmarkierung von Radstreifen
BEARBEITUNG	Hetzel (4931)	**Lageplan 2**
	Hofmann (4931)	

ÄNDERUNGEN			M = 1 : 500	Nr. 2.1040.2.5
DATUM	BEARBEITUNG	OBJEKT	NÜRNBERG, AM 20.02.2004	
23.07.04	Hofmann	Instruktionserg.		

VPL500_DL1 aus Projekt = VZPLSCHG2= am 27.07.07

gez. Weßmann
AMTSLEITER

Gesamtbearbeitung der Plangrundlage in CARD/Ti
Planungsamt der Stadt Nürnberg
Herr Klapuch Tel. 231-4932 Fax 231-2098

Plangrundlage: Amt für Geoinformation und Bodenordnung
Planungsamt der Stadt Nürnberg
Vermi.3, Herr Zdero, Tel. 231-4418, Fax 231-4475