














# Gestaltungsplan "Fussgängerzone" für das Gebiet zwischen Kornburger Hauptstrasse und Flockenstrasse

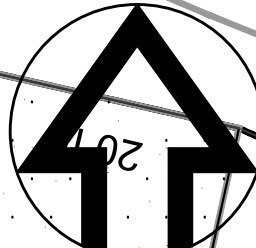
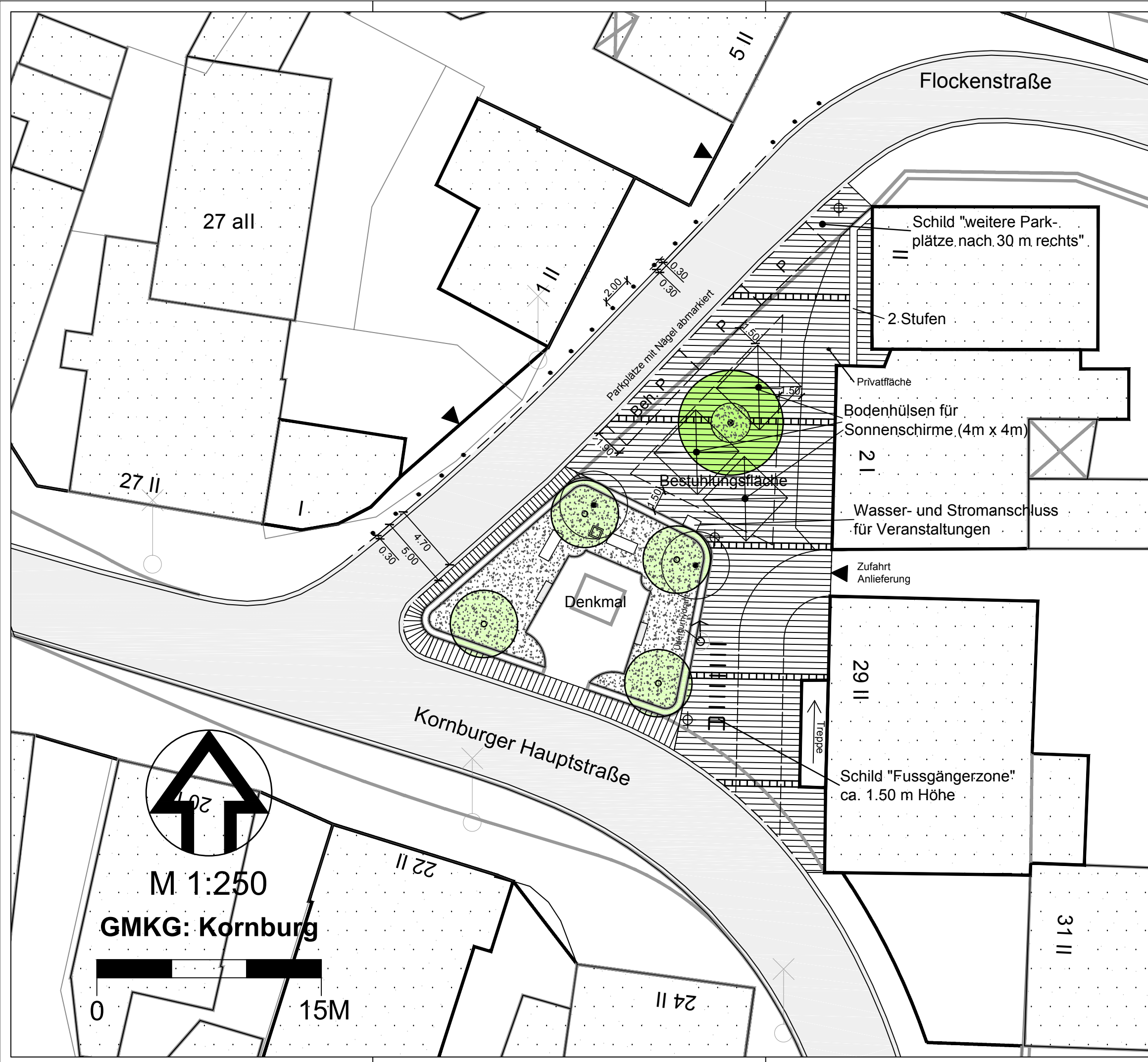
## Zeichenerklärung

-  Pflasterfläche Betonstein
-  Grünfläche
-  abgesenkter Bordstein mit Rinne  
(2 Reihen Granitgroßstein)
-  Bordstein mit Rinne  
(2 Reihen Granitgroßstein)
-  vorhandene Bäume  
werden ersetzt
-  Baum geplant
-  Zufahrt / Anlieferung
-  Abfallbehälter
-  Pfosten
-  Bank
-  Fahrradständer
-  Beleuchtung
-  Bänderung,  
1Reihe Granitgroßstein

Nürnberg

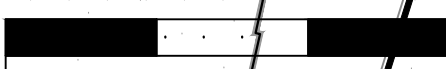
## STADTPLANUNGSAMT NÜRNBERG

Baukultur		Gestaltungsplan "Fussgängerzone" zwischen Kornburger Hauptstrasse und Flockenstrasse
ABTEILUNG	Meisel	
SACHGEBIET	Eckendörfer	
BEARBEITUNG	Zogel / Sugumar	
ÄNDERUNGEN		M = 1:250
DATUM	BEARB.	OBJEKT
25.11.2011	Zo	Baum, Beh. P.
19.04.2012	Su	Baum, Pflaster etc.
22.02.2013	Su	Bank, Ständer, etc.
01.03.2013	Zo	Bank, Beleuchtung, etc.
21.01.2014	Is	Bank, Bodenhülse, etc.
		Nürnberg, AM 10.12.2010
		gez. Weber
		AMTSLEITER



M 1:250

GMKG: Kornburg



0 15M