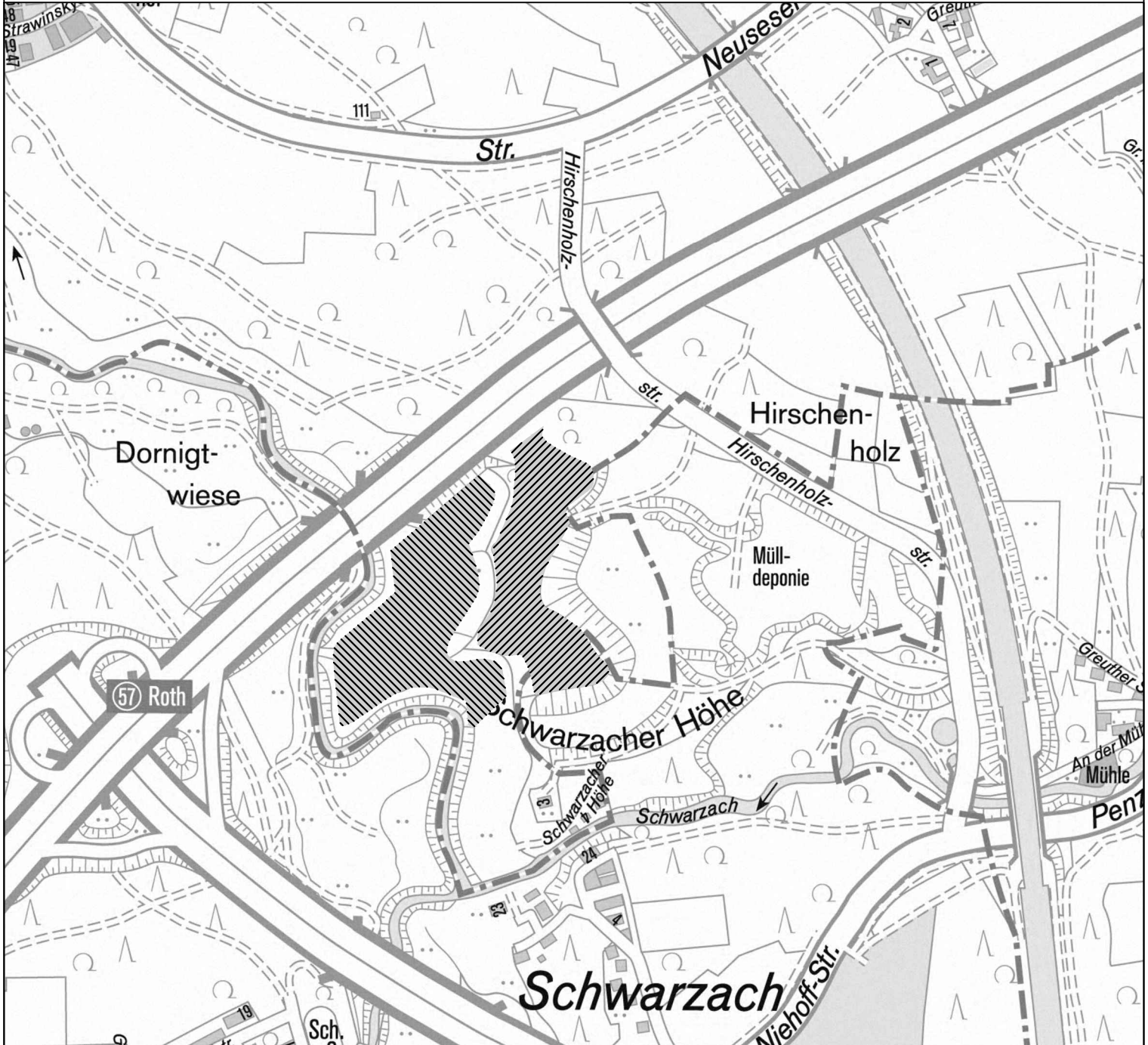




Sandgrube Katzwang

Übersichtsplan



Kartengrundlage: Stadt Nürnberg, Amt für Geoinformation und Bodenordnung, Stand 2011

-  Genehmigter Trockenbau/ Abbau 2006 eingestellt
-  Beantragter Nassbau/ Verfahren 2007 eingestellt