






Amt für Stadtforschung
 und Statistik für
 Nürnberg und Fürth






Legende

- 
 Rothenburger Str. 451

Distanz im Wegenetz

- 
 bis 1000 m
- 
 bis 2000 m
- 
 bis 3000 m

Distanzzone

- 
 bis 1000 m
- 
 bis 2000 m
- 
 bis 3000 m

Raumbezugssystem 2017 (Amt für Stadtforschung und Statistik)
 Hintergrundkarte: Amt für Geoinformation und Bodenordnung