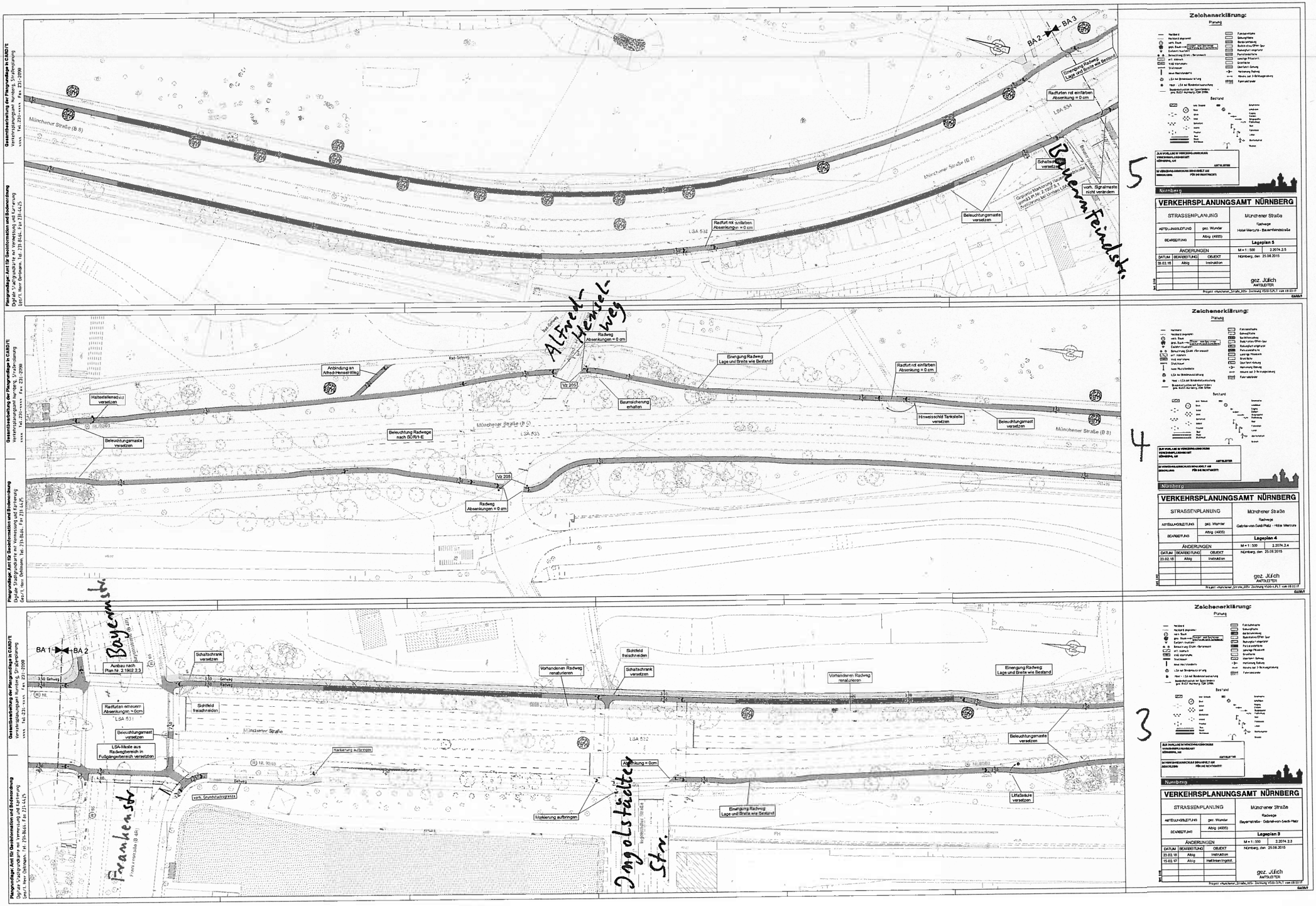
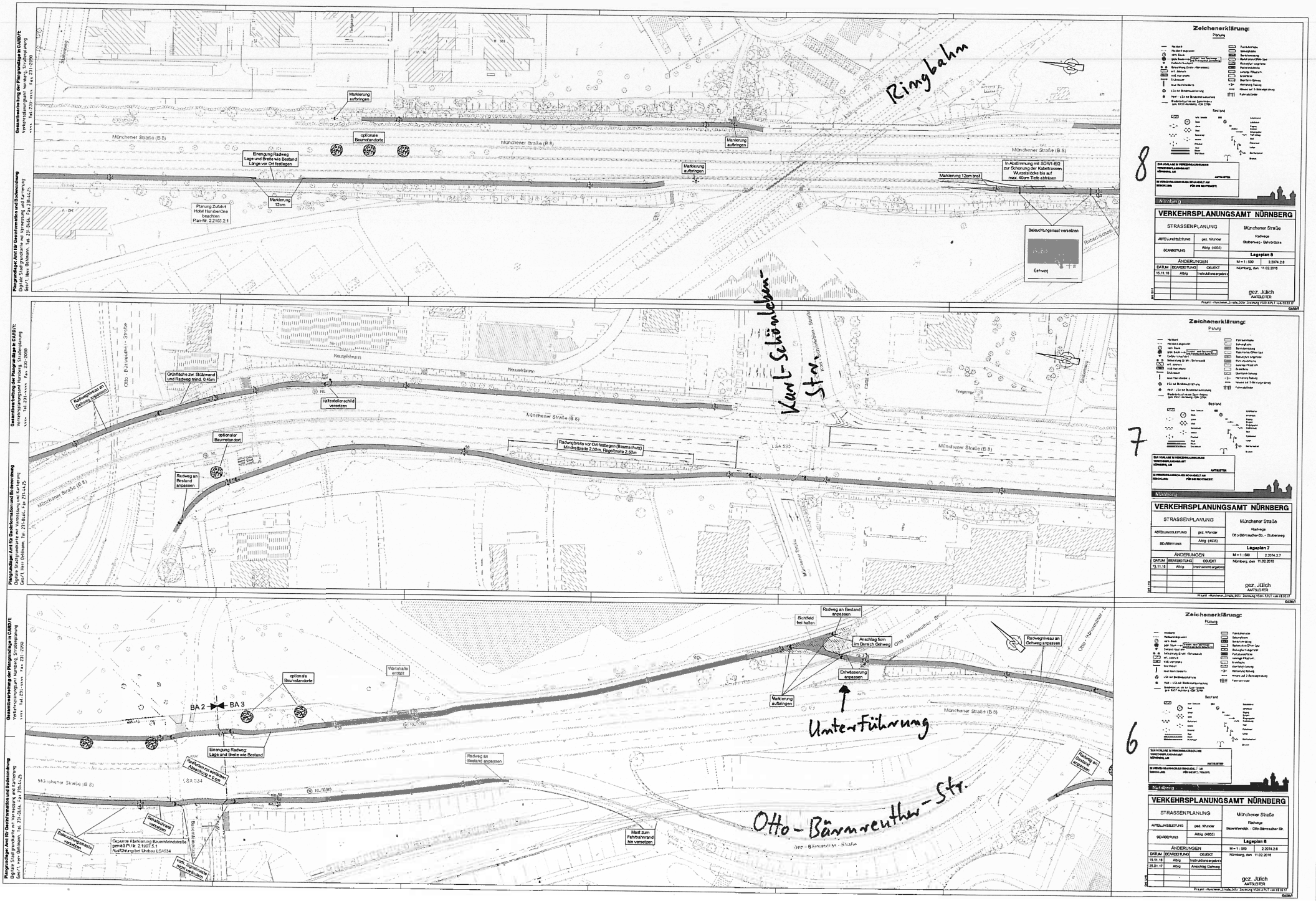
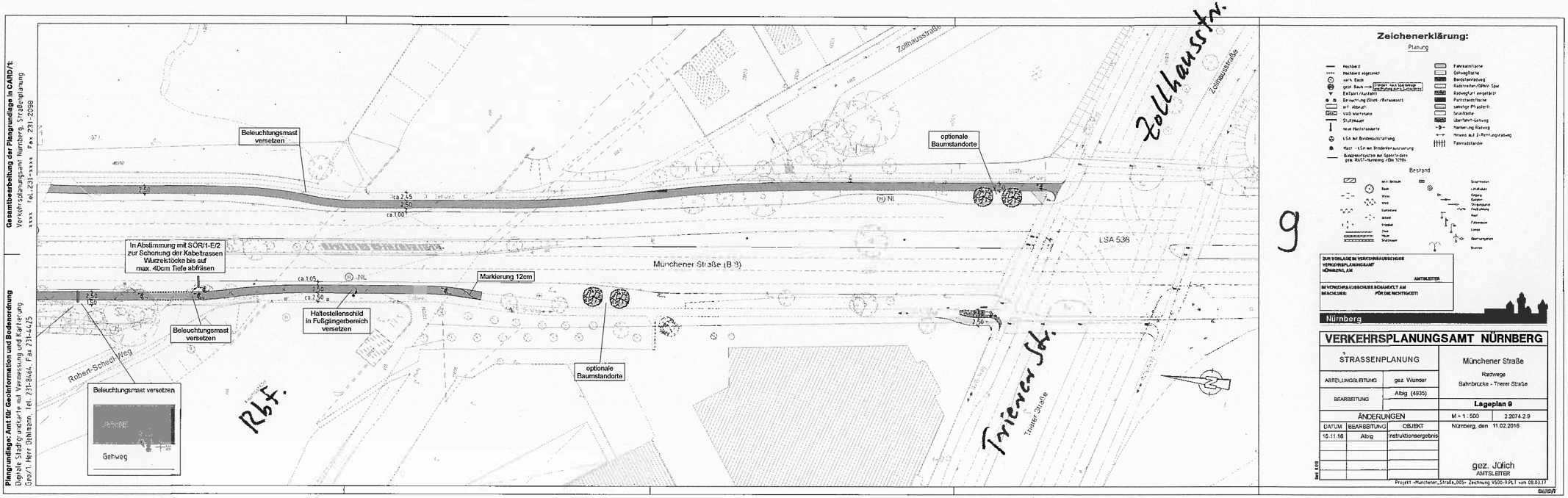

Münchener Straße (B 8)
Radfurten rot einfärben
Absenkungen = 0 cm
Einengung Radweg
Lage und Breite wie Bestand
Beleuchtungsmaste versetzen
Schaltschrank versetzen
vorh. Signalmaste nicht verändern
Bauernfeindstr.
LSA 532
BA 2
BA 3
Zeichenerklärung:
Planung
Bestand
VERKEHRSPLANUNGSAMT NÜRNBERG
STRASSENPLANUNG
Münchener Straße
Radwege
Hotel Mercure - Bauernfeindstraße
Lageplan 5
M = 1 : 500
2.2074.2.5
Nürnberg, den 25.08.2015
gez. Jülich
AMTSLEITER
5
Anbindung an Alfred-Hensel-Weg
Radweg Absenkungen = 0 cm
Vz 205
Baumsicherung erhalten
Haltestellenschild versetzen
Beleuchtungsmaste versetzen
Beleuchtung Radwege nach SORA/E
Hinweisschild Tankstelle versetzen
Radfurt rot einfärben
Absenkung = 0 cm
Alfred-Hensel-Weg
Nürnberg
VERKEHRSPLANUNGSAMT NÜRNBERG
STRASSENPLANUNG
Münchener Straße
Radwege
Gabriele-von-Seidl-Platz - Hotel Mercure
Lageplan 4
M = 1 : 500
2.2074.2.4
Nürnberg, den 25.08.2015
gez. Jülich
AMTSLEITER
4
Bayernstr.
BA 1
BA 2
Ausbau nach Plan Nr. 2.1902.2.3
Schaltschrank versetzen
Radfurten erneuern
Absenkungen = 0cm
Sichtfeld freischneiden
Beleuchtungsmast versetzen
LSA-Maste aus Radwegbereich in Fußgängerbereich versetzen
Markierung aufbringen
vorh. Gruddschutzgitter
Vorhandenen Radweg renaturieren
Schaltschrank versetzen
Einengung Radweg Lage und Breite wie Bestand
Absenkung = 0cm
Markierung aufbringen
Lichtsäule versetzen
Beleuchtungsmaste versetzen
Franckenstr.
Ingolstädter Str.
LSA 531
LSA 532
Nürnberg
VERKEHRSPLANUNGSAMT NÜRNBERG
STRASSENPLANUNG
Münchener Straße
Radwege
Bayernstraße - Gabriele-von-Seidl-Platz
Lageplan 3
M = 1 : 500
2.2074.2.3
Nürnberg, den 25.08.2015
gez. Jülich
AMTSLEITER
3


Ringbahn
Kurt-Schönleben-Str.
Otto-Bärnreuther-Str.
Unterführung
Münchener Straße (B 8)
Markierung aufbringen
optionale Baumstandorte
Einengung Radweg Lage und Breite wie Bestand Länge vor Ort festlegen
Markierung 12cm
Planung Zufahrt Hofeit Nürnberg One beachten Plan-Nr. 2.2180.2.1
In Abstimmung mit SGR/1-EZ zur Sicherung der Kabeltrassen Wurzelsperre bis auf max. 40cm Tiefe abfräsen
Markierung 12cm breit
Beleuchtungsmast versetzen
Gehweg
Grünfläche zw. Stützwand und Radweg mind. 0,45m
Radwegbreite vor Ort festlegen (Baumschutz) Mindestbreite 2,00m, Regelbreite 2,50m
Radweg an Bestand anpassen
Radweg an Gehweg anpassen
Haltestellenschild versetzen
Sichtfeld frei halten
Anschlag 5cm im Bereich Gehweg
Entwässerung anpassen
Radwegniveau an Gehweg anpassen
Wertstraße entfällt
BA 2
BA 3
Einengung Radweg Lage und Breite wie Bestand
Radfurten mit weißen Aufstrichen 0,50m
Schutzplanke versetzen
Gepanzerte Markierung Bauendeindstraße gemäß P.-Nr. 2.1907.5.1 Ausführung bei Umbau LSA534
Mast zum Fahrbahnrand hin versetzen
Radweg an Bestand anpassen
Zeichenerklärung:
Planung
Bestand
VERKEHRSPLANUNGSAMT NÜRNBERG
STRASSENPLANUNG
Münchener Straße
Radwege
Stubenweg - Bahnbrücke
Lageplan 8
Nürnberg, den 11.02.2016
gez. Jülich
AMTSLEITER
Radwege
Otto-Bärnreuther-Str. - Stubenweg
Lageplan 7
Radwege
Bauernfeindstr. - Otto-Bärnreuther Str.
Lageplan 6


Gesamtbearbeitung der Plangrundlage in CARD/it:
Verkehrsplanungsamt Nürnberg, Straßenplanung
xxxx Tel. 231-xxxx Fax 231-2099
Plangrundlage: Amt für Geoinformation und Bodenordnung
Digitale Stadtgrundkarte mit Vermessung und Kartierung
Geo/I, Herr Dillmann, Tel. 231-6464, Fax 231-4425
Beleuchtungsmast versetzen
In Abstimmung mit SÖR/1-E/2 zur Schonung der Kabeltrassen Wurzelstöcke bis auf max. 40cm Tiefe abfräsen
Beleuchtungsmast versetzen
Haltestellenschild in Fußgängerbereich versetzen
Markierung 12cm
optionale Baumstandorte
optionale Baumstandorte
Münchener Straße (B 3)
LSA 536
Zollhausstraße
Zollhausstr.
Trierer Str.
Trierer Straße
Robert-Schad-Weg
Beleuchtungsmast versetzen
Gehweg
Rsf.
9
Zeichenerklärung:
Planung
Bestand
ZUR VORLAGE IM VERKEHRSAUSSCHUSS
VERKEHRSPLANUNGSAMT
NÜRNBERG, den
AMTSLEITER
IM VERKEHRSAUSSCHUSS BEHANDELT AM
BESCHLUSS:
FÜR DIE RICHTIGKEIT
Nürnberg
VERKEHRSPLANUNGSAMT NÜRNBERG
STRASSENPLANUNG
Münchener Straße
Radwege
Bahnbrücke - Trierer Straße
ABTEILUNGSLEITUNG
gez. Wunder
BEARBEITUNG
Albig (4935)
Lageplan 9
ÄNDERUNGEN
M = 1 : 500
2.2074.2.9
DATUM
BEARBEITUNG
OBJEKT
Nürnberg, den 11.02.2016
15.11.16
Albig
Instruktionsergebnis
gez. Jülich
AMTSLEITER
Projekt <Münchener_Straße_005> Zeichnung V500-9.PLT vom 08.03.17
CARD/it