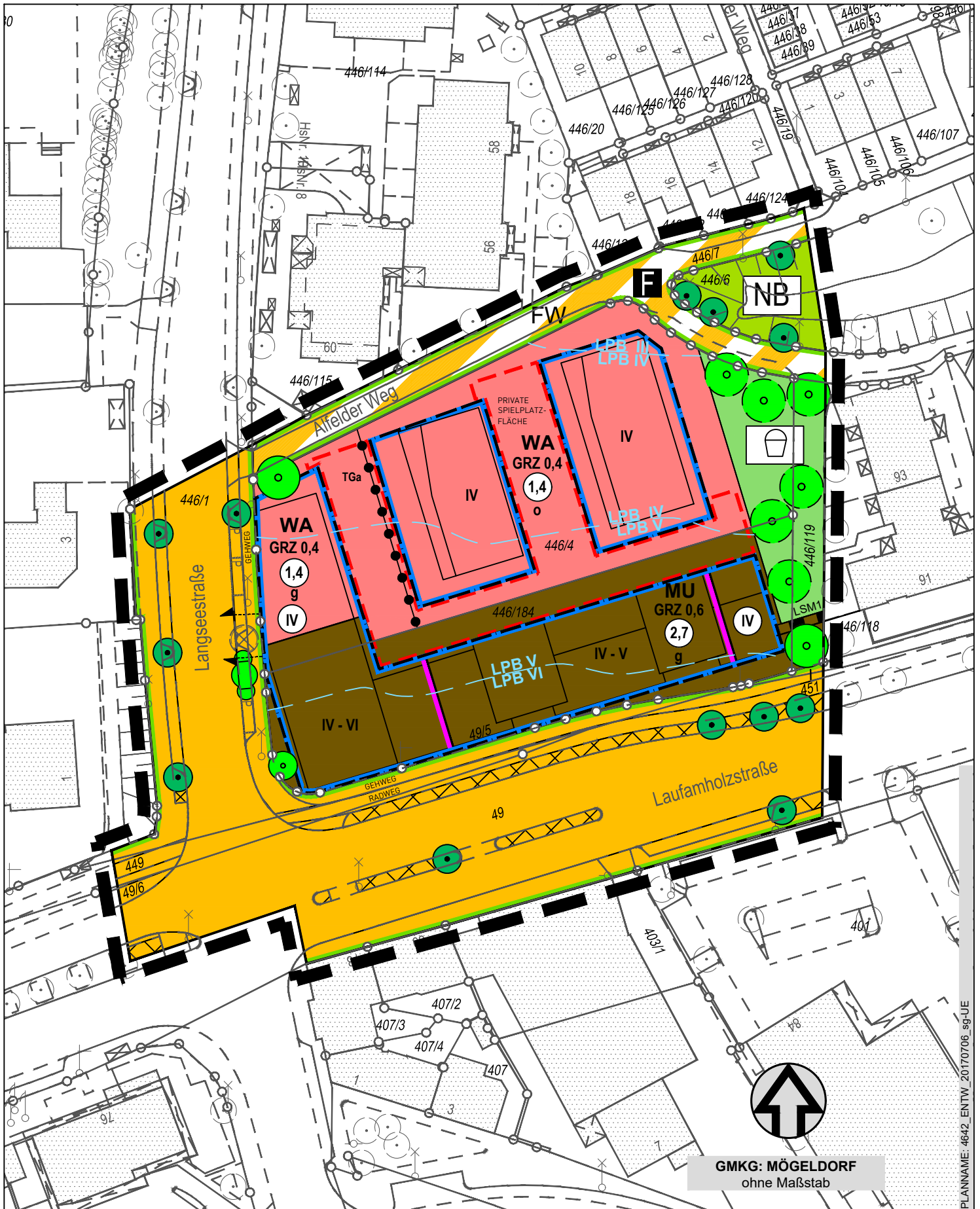





ÜBERSICHTSPLAN ZUM BEBAUUNGSPLAN NR. 4642 "LANGSEESTRASSE"

für ein Gebiet östlich der Langseestraße, südlich des Alfelder Wegs und nördlich der Laufamholzstraße



 Grenze des räumlichen Geltungsbereichs
 Stadtplanungsamt / Verbindliche Bauleitplanung

Geobasisdaten (c) Bayerische Vermessungsverwaltung / Darstellung der Flurkarte als Eigentumsnachweis nicht geeignet.

 **GMKG: MÖGELDORF**
ohne Maßstab

PLANNAM: 4642_ENTW_20170706_sg-UE