


























**Detail 1**  
  
 Fahrradstraße  
 Piktogramm  
 Fahrradstraße  
 1,00m x 1,20m






















**Detail 2**  
  
 Zusatzschild  
 Kraftfahrzeuge frei

**Detail 3**  
  
 Abstand Breitstrich zu  
 Fläche "rot gefärbt"

**Zeichenerklärung:**

- Planung**
-  Hochbord
  -  Hochbord abgesenkt
  -  vorh. Baum
  -  mobiler Baum
  -  Einfahrt/Ausfahrt
  -  Beleuchtung (Stahl-/Betonmast)
  -  erf. Abbruch
  -  VAG Wartehalle
  -  Stützmauer
  -  neue Maststandorte
  -  Bildnummer Bestand mit Richtungsangabe der Aufnahme
-  Fahrbahnfläche
  -  Gehwegfläche
  -  Bordsteinradweg rot eingefärbt
  -  Rot eingefärbt
  -  ÖPNV-Spur
  -  Parkstandsfläche
  -  sonstige Pflasterfl.
  -  Grünfläche
  -  Überfahrt-Gehweg
  -  Straßenumbau nach SÖR
  -  Fahrradständer

**Bestand**

-  best. Gebäude
  -  Baum
  -  Wiese
  -  Wald
  -  Gartenland
  -  Unland
  -  Friedhof
  -  Zaun
  -  Mauer
  -  Stützmauer
-  Schaltkasten
  -  Lichtsäule
  -  Eingang
  -  Einfahrt
  -  Steigungsfrei
  -  Fließrichtung
  -  Mast
  -  Fahnenmast
  -  Lampe
  -  Oberflurhydrant
  -  Brunnen

**VERKEHRSPLANUNGSAMT STRASSENPLANUNG**  
NÜRNBERG

ABTEILUNGSLEITUNG	gez. Wunder	NÜRNBERG, AM 19.07.2018	
BEARBEITUNG	Meier	gez. Jülich AMTSLEITER	
	Bräuning-Fürbach		

ÄNDERUNGEN			Lageplan	
DATUM	BEARBEITUNG	OBJEKT	M = 1 : 500	2.2302.2.1a

16.08.18	Meier	Bestandsaufnahme	<b>Fahrradstraßen 1. Stufe</b>  Metthingstraße bis Haus Nr. 28	