

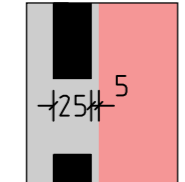






























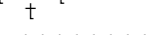
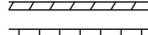












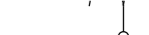



**Detail 1** **Detail 2** **Detail 3**

 **Fahrradstraße**  
Piktogramm  
Fahrradstraße  
1,00m x 1,20m

 **Zusatzschild**  
Kraftfahrzeuge frei

 **Abstand Breitstrich zu**  
Fläche "rot gefärbt"

**Zeichenerklärung:**

- Planung**
-  Hochbord
  -  Hochbord abgesenkt
  -  vorh. Baum
  -  mobiler Baum
  -  Einfahrt/Ausfahrt
  -  Beleuchtung (Stahl-/Betonmast)
  -  erf. Abbruch
  -  VAG Wartehalle
  -  Stützmauer
  -  neue Maststandorte
  -  Fahrbahnfläche
  -  Gehwegfläche
  -  Bordsteinradweg rot eingefärbt
  -  Rot gefärbt
  -  ÖPNV-Spur
  -  Parkstandsfläche
  -  sonstige Pflasterfl.
  -  Grünfläche
  -  Überfahrt-Gehweg
  -  Straßenumbau nach SÖR
  -  Fahrradständer
- Bestand**
-  best. Gebäude
  -  Baum
  -  Wiese
  -  Wald
  -  Gartenland
  -  Unland
  -  Friedhof
  -  Zaun
  -  Mauer
  -  Stützmauer
  -  Großsteinpflaster
  -  Großsteinpflaster
  -  Schaltkasten
  -  Lifßsäule
  -  Eingang
  -  Einfahrt
  -  Steigungspfeil
  -  Fließrichtung
  -  Mast
  -  Fahnenmast
  -  Lampe
  -  Oberflurhydrant
  -  Brunnen
- 6110** → Bildnummer Bestand mit Richtungsangabe der Aufnahme

**VERKEHRSPLANUNGSAMT STRASSENPLANUNG**



ABTEILUNGSLEITUNG		gez. Wunder	NÜRNBERG, AM 25.07.2018	
BEARBEITUNG		Meier Bräuning-Fürbach	gez. Jülich AMTSLEITER	
ÄNDERUNGEN			<b>Lageplan</b>	
DATUM	BEARBEITUNG	OBJEKT	M = 1 : 500	2.2303.2.1b
16.08.18	Meier	Bestandsaufnahme	<b>Fahrradstraßen 1. Stufe</b>  Gleißhammerstraße  zw. Zeltner Schloss und Schreibergärten	
08.04.19	Br-Fürbach	Instruktionserg.		
Fahrradstraßen 1.Stufe 003 V500_2.PLT vom 12.04.19				