

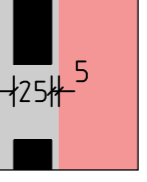















































**Detail 1**  
  
 Fahrradstraße  
 Piktogramm  
 Fahrradstraße  
 1,00m x 1,20m

**Detail 2**  
  
 freifrei  
 Zusatzschild  
 Kraftfahrzeuge frei

**Detail 3**  
  
 Abstand Breitstrich zu  
 Fläche "rot gefärbt"

**Zeichenerklärung:**

- Planung**
-  Hochbord
  -  Hochbord abgesenkt
  -  vorh. Baum
  -  mobiler Baum
  -  Einfahrt/Ausfahrt
  -  Beleuchtung (Stahl-/Betonmast)
  -  erf. Abbruch
  -  VAG Wartehalle
  -  Stützmauer
  -  neue Maststandorte
  -  Bildnummer Bestand mit Richtungsangabe der Aufnahme
  -  Fahrbahnfläche
  -  Gehwegfläche
  -  Bordsteinradweg rot eingefärbt
  -  Rot gefärbt
  -  ÖPNV-Spur
  -  Parkstandsfläche
  -  sonstige Pflasterfl.
  -  Grünfläche
  -  Überfahrt-Gehweg
  -  Straßenumbau nach SÖR
  -  Fahrradständer

- Bestand**
-  best. Gebäude
  -  Baum
  -  Wiese
  -  Wald
  -  Gartenland
  -  Unland
  -  Friedhof
  -  Zaun
  -  Mauer
  -  Stützmauer
  -  Kopfsteinpflaster
  -  Betonsteinpflaster
  -  Schaltkasten
  -  Lififaßsäule
  -  Eingang
  -  Einfahrt
  -  Steigungspfeil
  -  Fließrichtung
  -  Mast
  -  Fahnenmast
  -  Lampe
  -  Oberflurhydrant
  -  Brunnen

**VERKEHRSPLANUNGSAMT  
 STRASSENPLANUNG**



ABTEILUNGSLEITUNG		gez. Wunder	NÜRNBERG, AM 07.08.2018	
BEARBEITUNG		Meier Bräuning-Fürbach	gez. Jülich AMTSLEITER	
ÄNDERUNGEN			<b>Lageplan</b>	
DATUM	BEARBEITUNG	OBJEKT	M = 1 : 500	2.2307 .2.1a
15.08.18	Meier	Bestandsaufnahme	<b>Fahrradstraßen 1. Stufe</b>  Muggenhofer Straße  Fürther Straße bis Adolf-Braun-Straße	
08.04.19	Br-Fürbach	Instruktionserg.		
Fahrradstraßen 1.Stufe 007 V500_1.PLT vom 10.04.19				