

















































Detail 1

 Fahrradstraße
 Piktogramm
 Fahrradstraße
 1,00m x 1,20m


Detail 2
 frei
 Zusatzschild
 Kraftfahrzeuge frei

Detail 3

 Abstand Breitstrich zu
 Fläche "rot gefärbt"

Zeichenerklärung:

- Planung**
-  Hochbord
 -  Hochbord abgesenkt
 -  vorh. Baum
 -  mobiler Baum
 -  Einfahrt/Ausfahrt
 -  Beleuchtung (Stahl-/Betonmast)
 -  erf. Abbruch
 -  VAG Wartehalle
 -  Stützmauer
 -  neue Maststandorte
 -  6526 ← Bitnummer Bestand mit Richtungsangabe der Aufnahme
 -  Fahrbahnfläche
 -  Gehwegfläche
 -  Bordsteinradweg rot eingefärbt
 -  Rot gefärbt
 -  ÖPNV-Spur
 -  Parkstandsfläche
 -  sonstige Pflasterff.
 -  Grünfläche
 -  Überfahrt-Gehweg
 -  Straßenumbau nach SÖR
 -  Fahrradständer

- Bestand**
-  best. Gebäude
 -  Baum
 -  Wiese
 -  Wald
 -  Gartenland
 -  Unland
 -  Friedhof
 -  Zaun
 -  Mauer
 -  Stützmauer
 -  Kopfsteinpflaster
 -  Betonsteinpflaster
 -  Schaltkasten
 -  Luftstütze
 -  Eingang
 -  Einfahrt
 -  Steigungsfeil
 -  Fließrichtung
 -  Mast
 -  Fahnenmast
 -  Lampe
 -  Oberflurhydrant
 -  Brunnen

VERKEHRSPANUNGSAMT STRASSENPLANUNG		 NÜRNBERG	
ABTEILUNGSLEITUNG	gez. Wunder	NÜRNBERG, AM 13.08.2018	
BEARBEITUNG	Meier	gez. Jülich AMTSLEITER	
	Bräuning-Fürbach		
ÄNDERUNGEN			
DATUM	BEARBEITUNG	OBJEKT	M = 1 : 500
14.08.18	Meier	Bestandsaufnahme	2.2311.2.1b
08.04.19	Br-Fürbach	Instruktionserg.	
Fahrradstraßen 1. Stufe			
Hummelsteiner Weg von Humboldtplatz bis Gudrunstraße			
Fahrradstraßen 1.Stufe 011 V500_2.PLT vom 10.04.19			