




© Stadt Nürnberg  
 Geobasisdaten: Bayerische Vermessungsverwaltung  
 Darstellung der Flurkarte als Eigentumsnachweis nicht geeignet


  
 Erstellt für Maßstab 1:1.000

Gemarkung: Langwasser  
 Flurstück - Nr.: 144/35



Auftrag Nr.: 3000119578  
 Datum des Auszuges: 18.04.2019  
 Ausgestellt durch: Mages, Ramona

**Lageplan**  
 Bauhof 5  
 90402 Nürnberg  
 Tel.: 0911 / 231-7300  
 Bauherr:  
 Vorhaben:  
 Datum:

Herausgeber: Stadt Nürnberg  
 Grundlage: Liegenschaftskataster - Vermessungsamt Nbg  
 Katasterstand: 03.04.19  
 Nutzungshinweis: Vervielfältigungen nur in analoger Form  
 für den eigenen Gebrauch. Keine Weitergabe an Dritte.  
 Zur Maßentnahme nur bedingt geeignet.