




Masterplan Freiraum Projektliste Aktionsplan "Kompaktes Grünes Nürnberg"

Projektstatus	Nr.	Handlungsfeld/Maßnahme
	1.	AUFWERTUNG DER NATUR-UND KULTURLANDSCHAFTEN
●	1.1	Entwicklungskonzept "Multifunktionale Auenlandschaft Gründlachtal"
●	1.3	Erlenste gener Forst
	2.	NEUE PARKANLAGEN / GRÜNANLAGEN
●	2.2	Wetzendorfer Park & Grünzüge
●	2.3	Züricher Park
●	2.4	Park Brunecker Straße
●	2.5	Quellepark
●	2.6	Park Tiefes Feld
●	2.7	Teilfläche 1 MaxGrün
●	2.8	Teilfläche 2 MaxGrün
●	2.9	Südpark (noch nicht verortet, vgl. auch 9.1)
	3.	ENTWICKLUNGSKONZEPTE URBANE PARKLANDSCHAFTEN
●	3.1	Dutzendteich & Co
●	3.2	Schweinauer Buck / Faberwald
●	3.3	Marienbergpark
●	3.4	"Grünes Westband" vom Westpark bis Tiefes Feld
	4.	GRÜN PLUS
		Pocket Parks*
●	4.2	Nonnengasse
●	4.3	Christuskirche
●	4.5	Margarete-Tanner-Park
		Zwischennutzung
●	4.9	Hiroshimaplatz
●	4.10	Südkaserne
●	4.11	Nopitschstraße
		Räumlich nicht verortete Maßnahmen
●	4.1	Blumenzwiebeln
●	4.4	Dach-, Fassaden- und Hinterhofbegrünung*
●	4.6	Straßenbäume, mobiles Grün*
	5.	SANIERUNG GRÜN- UND PARKANLAGEN
●	5.1	Cramer-Klett-Park
●	5.2	Tullnaupark
●	5.3	Stadtpark
●	5.4	Stadtgraben
●	5.5	Marie-Juchacz-Park
●	5.6	Rechenberganlage
●	5.7	Quartiersplatz St. Leonhard

Masterplan Freiraum Projektliste Aktionsplan "Kompaktes Grünes Nürnberg"

Projektstatus	Nr.	Handlungsfeld/Maßnahme
	6.	GRÜNE STADTPLÄTZE
	6.1	Augustinerstrasse
	6.2	Bauhof
	6.3	Egidienplatz/Theresienplatz
	6.4	Gustav-Adolf-Gedächtniskirche
	6.5	Jakobsplatz
	6.6	Andrej-Sacharow-Platz
	7.	GRÜNE WEGE
	7.1	Grüner Weg zum Hainberg (Südwest)
	7.2	Grüner Weg Nord-Süd
	7.2.1	Abschnitt Vestnertorgraben - Neunhof
	7.2.2	Abschnitt Frauentorgraben - Alter Kanal
	7.3	Grüner Weg Ringbahn (Maxtor - Erlenstegen)
	7.4	"Grüne Waldeinstiege" (Tore in den Reichswald)
	7.5	Umsetzung neuer Fuß- und Radwege in der Weststadt
	7.5.1	Fußweg Muggenhofer Straße - Fuchsloch
	7.6	Grüner Weg zum Erlenstegener Forst
	7.7	Grüner Weg zum Faberwald
	8.	WASSER IN DER STADT
	8.1	Nägeleinsplatz mit Umfeld
	8.2	Brunnen und Wasserspiele (räumlich nicht verortet)
	8.4	Prinzregentenufer
	8.5	Hallerwiese
	8.6	"Wasser Tiefes Feld"
	8.7	Grünanlage Aischweg
	9.	FREIRAUMKONZEPTE AUF STADTTEILEBENE
	9.1	Freiraumkonzept Nürnberger Süden
	10.	SONSTIGE PLANUNGEN
	10.1	Öffentlichkeitsarbeit
	10.2	Planungsinstrument Freiraumcheck
	10.3	Brachflächenanalyse

Projektstatus

-  Projekt noch nicht begonnen
-  Projekt begonnen
-  Projekt fertiggestellt

* In städtebaulich besonders verdichteten und mit Grün unterversorgten Räumen