






<p>4.2 Nonnengasse</p>	<p>Projekt fertiggestellt ●</p>	<p>Stand 15.05.2020</p>
<p>Strategischer Handlungsraum</p>	<p>Altstadt</p>	
<p>Leitidee</p>	<p>Freiräume profilieren</p>	
<p>Handlungsfeld Aktionsplan</p>	<p>Grün Plus – Pocket Parks</p>	
<p>Räumliche Einordnung Der Pocket Park Nonnengasse liegt im Ensembleschutzgebiet der Lorenzer Altstadt und grenzt unmittelbar an die vorletzte Stadtbefestigung an, die als Einzeldenkmal unter Schutz steht. Die Nonnengasse befindet sich Stadterneuerungsgebiet „Nördliche Altstadt“.</p> <p>Der Pocket Park stellt eine räumliche Verbindung vom Hans-Sachs-Platz / Heilig-Geist-Spital über die Insel Schütt und Heubrücke zum Lorenzer Platz dar.</p>	 <p style="text-align: center;">Lageplan Nonnengasse</p>	
<p>Lage Gemarkung: Nürnberg-Lorenz Fl. Nrn.: 1855/0, 1856/0, 1857/0, 1854/3</p> <p>Fläche 243 m²</p> <p>Planungsbereich mit rechnerischem Defizit an öffentlichen Grünflächen PB 1 / - 1,7 ha</p>	 <p style="text-align: center;">Gelbe mobile Töpfe künden die Umgestaltung im Rahmen des Masterplans Freiraum an</p>	
<p>Rahmenbedingungen und Ziele Die Fläche an der Nonnengasse war bislang ein Parkplatz direkt angrenzend an Wohnhäusern und der vorletzten Stadtbefestigung.</p> <p>Das Ziel war es einen zentrumsnahen und konsumfreien Pocket Park mit hohem Aufenthaltscharakter zu schaffen, integriert in dem historischen und urbanen Umfeld.</p> <p>Die Fläche wurde durch hochwertige Materialsprache, zurückhaltende Gestaltung und Grün aufgewertet.</p> <p>Attraktive Aufenthaltsbereiche zum Verweilen, Ausruhen und Erholen wurden geschaffen.</p>	 <p style="text-align: center;">Modell „Grüne Oase“ Nonnengasse, toponauten landschaftsarchitektur-Gesellschaft mbH</p>	

Anlage 4.4

<p>Die ungünstige bioklimatische Situation wurde im mikroklimatischen Bereich der Fläche verbessert.</p> <p>Unter Einbindung des Meinungsträgerkreises Altstadt und der Anwohner wurden Bürgerwünsche integriert.</p> <p>Der Charakter der historischen Gasse ist erhalten geblieben.</p> <p>Im November 2019 wurde die Nonnengasse eingeweiht.</p>	 <p>Fertiggestellter Pocket-Park Nonnengasse im November 2019</p>  <p>Pocket-Park Nonnengasse im Juni 2020</p>
<p>Kosten</p>	<p>305.000 € brutto (davon entfallen 240.000 € für Einrichtungen)</p>
<p>Finanzierung / Zuschüsse</p>	<p>MIP Masterplan Freiraum, Städtebaufördermittel (60 % Städtebauförderung über das Programm „Aktive-Stadt- und Ortsteile“ im Stadterneuerungsgebiet „Nördliche Altstadt“)</p>
<p>Bürgerbeteiligung</p>	<p>Anwohnerbeteiligung März bis Mai 2017 unter Einbeziehung Meinungsträgerkreis Altstadt</p>
<p>Zeitplan und Vorgehensweise</p>	<p>Baufertigstellung im Herbst 2019. Einweihung im November 2019</p>
<p>Planerische und rechtliche Vorgaben</p>	<p>Die städtischen Grundstücke sind im B-Plan 3410 (25.04.1958) als öffentliche Grünfläche festgesetzt. Denkmalschutz: Ensembleschutzbereich Altstadt, ehemalige Stadtbefestigung als Einzeldenkmal ausgewiesen. Lage im Bereich des INSEK Altstadt Nürnberg und des förmlich festgelegten Stadterneuerungsgebietes Nördliche Altstadt</p>
<p>Federführung</p>	<p>SÖR/1-G</p>
<p>Aktueller Sachstand</p>	<p>Projekt fertiggestellt</p>
<p>Projekt in Ausschüssen</p>	<p>WA SÖR 4/17, 10/17, 09/18 UmwA 5/17, AfS 5/17</p>