








# Legende





## Beläge

-  historische Granitsteinpflaster mit Randausbildung
-  Gehweg Betonplatte 30 x 30
-  Asphalt

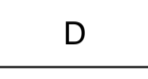

## Pflanzen

-  Pflanztrog Alu (dunkel) 1,40 x 1,40 x 0,80 mit Begrünung
-  Pflanztrog Altstadtmodell 0,80 x 0,80 x 0,80

## Mobiliar/ Einbauten

-  Altstadtbank ohne Lehne mit Abfalleimer Altstadtmodell
-  Poller Altstadtmodell
-  Freischankfläche
-  Absperrposten (Feuerwehr)

## Hinweise

-  Denkmal
-  Eingang



# ENTWURF

## Wohnumfeldverbesserung

### Aufwertung Hutergasse

Stufe 2 /mittelfristig realisierbar

ÜBERSICHTSPLAN M 1:5.000



STADTPLANUNGSAMT NÜRNBERG					
PLANUNG ÖFFENTLICHER RAUM					
ABTEILUNG		NÜRNBERG, 02.05.2018			
SACHGEBIET	Wenninger				
BEARBEITUNG	Risack / Iser				
AFS BESCHLUSS					
M = 1:250	PLAN-NR.	DENGLER AMTSLEITER			
ÄNDERUNGEN					
DATUM	BEARB.	OBJEKT	DATUM	BEARB.	OBJEKT

Hinweis: Die Kartengrundlage enthält keinen Feldabgleich, als Ausbauplan nicht geeignet.

Geobasisdaten © Bayerische Vermessungsverwaltung  
Darstellung der Flurkarte als Eigentumnachweis nicht geeignet.



Fotos: Stadtplanungsamt Nürnberg