





Detail 1	Detail 2	Detail 3	Detail 4
 Fahradstraße	 frei	 -25+5	 Anlieger oder Parken frei
Piktogramm Fahradstraße 2,00m x 3,00m	Zusatzschild Kraftfahrzeuge frei	Abstand Breitstrich zu Fläche "rot gefärbt"	VZ 1020-31

Zeichenerklärung:

- Planung**
- Hochbord
 - Hochbord abgesenkt
 - vorh. Baum
 - gepl. Baum -> Standort nach Spartenlage und Prüfung durch Suchschlitze
 - Einfahrt/Ausfahrt
 - erf. Abbruch
 - VAG Wartehalle
 - Stützmauer
 - neue Maststandorte
 - Bildnummer Bestand mit Richtungsangabe der Aufnahme
 - Fahrbahnfläche
 - Gehwegfläche
 - Bordsteinradweg rot eingefärbt
 - Rot gefärbt
 - ÖPNV-Spur
 - Parkstandsfläche
 - sonstige Pflasterfl.
 - Grünfläche
 - Überfahrt-Gehweg
 - Straßenumbau nach SÖR
 - Fahrradständer

- Bestand**
- best. Gebäude
 - Baum
 - Wiese
 - Wald
 - Gartenland
 - Unland
 - Friedhof
 - Zaun
 - Mauer
 - Stützmauer
 - Kopfsteinpflaster
 - Betonsteinpflaster
 - Schallkasten
 - Litfaßsäule
 - Eingang
 - Einfahrt
 - Stiegsangspfeil
 - Fließrichtung
 - Mast
 - Fahnenmast
 - Lampe
 - Oberflurhydrant
 - Brunnen

VERKEHRSPLANUNGSAMT STRASSENPLANUNG
NÜRNBERG

ABTEILUNGSLEITUNG	gez. Wunder	NÜRNBERG, AM 05.06.2019	
BEARBEITUNG	Meier (31075) Bräuning-Fürbach	gez. Jülich AMTSLEITER	
ÄNDERUNGEN		Lageplan	
DATUM	BEARBEITUNG	OBJEKT	M = 1 : 500 2.2313.2.1e
07.06.19	Meier	Bestandsaufnahme	Fahradstraßen 1. Stufe Humboldtstraße zwischen Dovestraße und Allersberger Straße
02.11.20	Br-Fürbach	Instruktionserg.	
Fahradstraßen 1.Stufe 013 V500_5.PLT vom 12.11.20			