Schnitt A - A
Bestand
M = 1 : 100

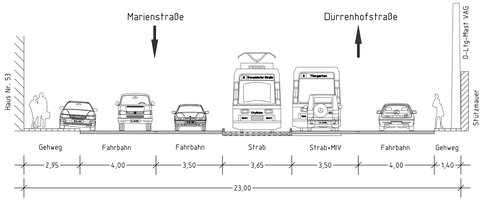

Schnitt A - A
Planung
M = 1 : 100

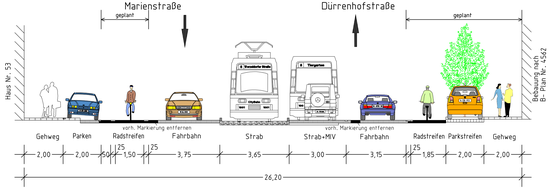

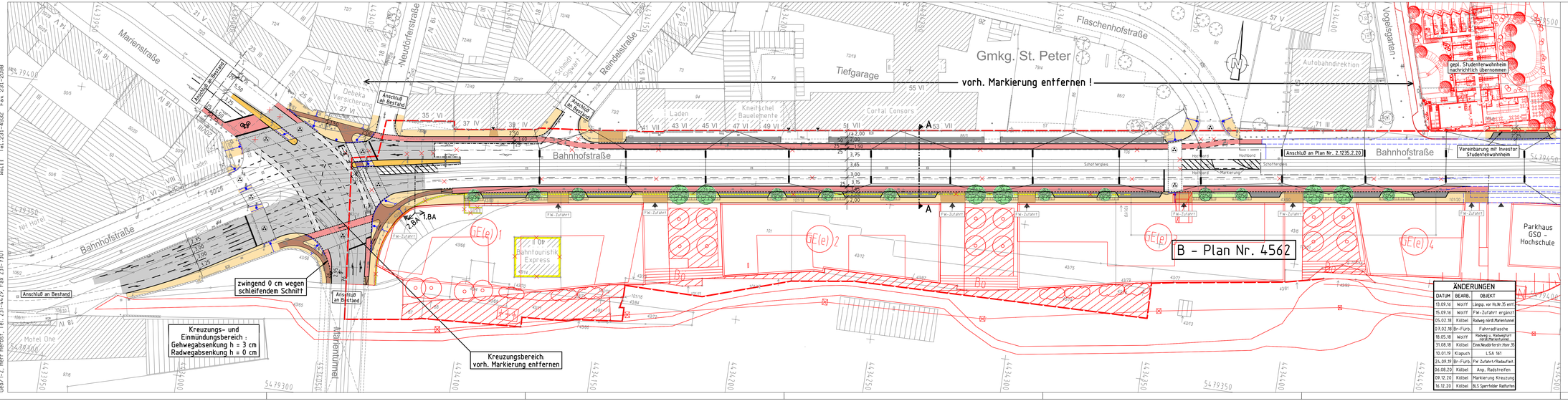

Zeichenerklärung:
Planung

- Hochbord
- Hochbord abgesenkt
- vorh. Baum
- gepl. Baum — Standort nach B-Plan Nr. 4562 Gparten sind entspr. zu verlegen
- Einfahrt/Ausfahrt
- Beleuchtung (Stahl-/Betonmast)
- erf. Abbruch
- VAG Wartehalle
- Stützmauer
- neue Maststandorte
- LSA mit Blindenausstattung
- Mast - LSA mit Blindenleitausrüstung
- Blindenleitsystem mit Sperrfeldern gem. RASt-Nürnberg /DIN 32984
- Bebauungsplan Nr. 4562 Grenze d. räuml. Geltungsbereiches
- Fahrbahnfläche
- Gehwegfläche
- Bordsteinrabweg
- Radstreifen/ÖPNV-Spur
- Radwegfurt eingefärbt
- Parkstandsfläche
- sonstige Pflasterfl.
- Grünfläche
- Überfahrt-Gehweg unterirdische Substratfläche f. Baumstandorte

Legende Oberleitung Strab
- Rückbau
- Bleibt
- Bestand

A.f.V. 18.04.2013

farbige Darstellung entspricht der für den Ausbau benötigten Flächen !

Nürnberg

VERKEHRSPLANUNGSAMT NÜRNBERG

STRASSENPLANUNG		BAHNHOFSTRASSE zwischen der Marienstraße und dem Vogelsgarten
ABTEILUNGSLEITUNG	gez. Wunder	
BEARBEITUNG	Kolbel (5395)	**Lageplan**
	Wolff	M = 1 : 500 NR. 2.1235.2.22

ÄNDERUNGEN		
DATUM	BEARBEITUNG	OBJEKT
18.03.13	Wolff	Instruktionsg.
19.03.13	Wolff	Aktualisierung Überfahrten
20.03.13	Wolff	nach Spartengespräch
05.03.14	Wolff	Aktualisierung Überfahrten
12.10.15	Wolff	Anpassung Bäume u. Parken

NÜRNBERG, AM 11.02.2013

gez. i.V. Wunder
AMTSLEITER

ÄNDERUNGEN		
DATUM	BEARB.	OBJEKT
13.09.16	Wolff	Lnggg. vor Hs.Nr.35 entf.
15.09.16	Wolff	FW-Zufahrt ergänzt
05.02.18	Kolbel	Radweg nördl.Marienfunnel
07.02.18	Br-Fürb.	Fahrradtasche
18.05.18	Wolff	Radweg u. Radwegfurt nördl.Marientunnel
31.08.18	Kolbel	Eink.Neudörferstr.Hsnr.35
10.01.19	Klapuch	LSA 161
24.09.19	Br-Fürb.	FW Zufahrt/Radaufleit
06.08.20	Kolbel	Anp. Radstreifen
09.12.20	Kolbel	Markierung Kreuzung
16.12.20	Kolbel	BLS Sperrfelder Radfurten

Bahnhof_Dürrenhofstr_Wöhrder Talübergang VLP500_1-ohne-OLtg.PLT vom 16.12.20

Gesamtbearbeitung der Plangrundlage in CARD/1:
Verkehrsplanungsamt Nürnberg, Straßenplanung
Wolff Tel. 231-4932 Fax. 231-2098

Plangrundlage: Amt für Geoinformation und Bodenordnung
Digitale Stadtgrundkarte mit Vermessung und Kartierung:
Geo/1-2, Herr Herbst, Tel. 231-4429, Fax 231-7301