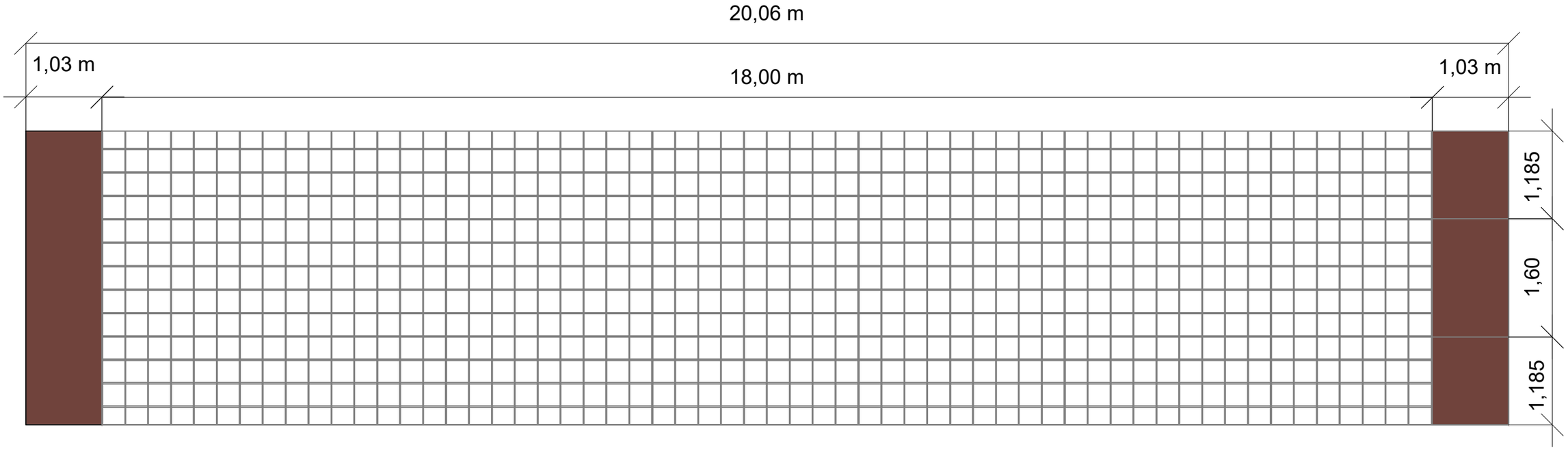



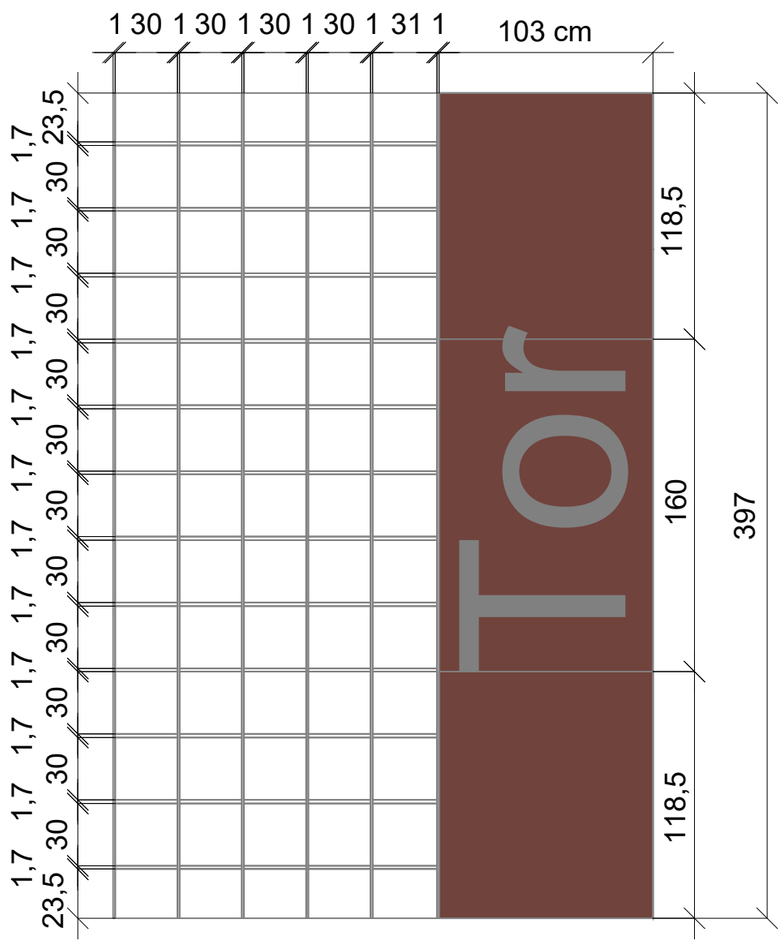

PLANNAME: Hallplatz_Entwurf_20210510_wu_UTM-DETAIL

Gestaltungsplan

Detailplan Pflasterung im Bereich des Denkmals

M 1: ohne Maßstab Stand: 23.06.2021 PLAN-NR. 3-1/16/2019

Geobasisdaten © Bayerische Vermessungsverwaltung
Darstellung der Flurkarte als Eigentumsnachweis nicht geeignet.

ETRS89.UTM-32N