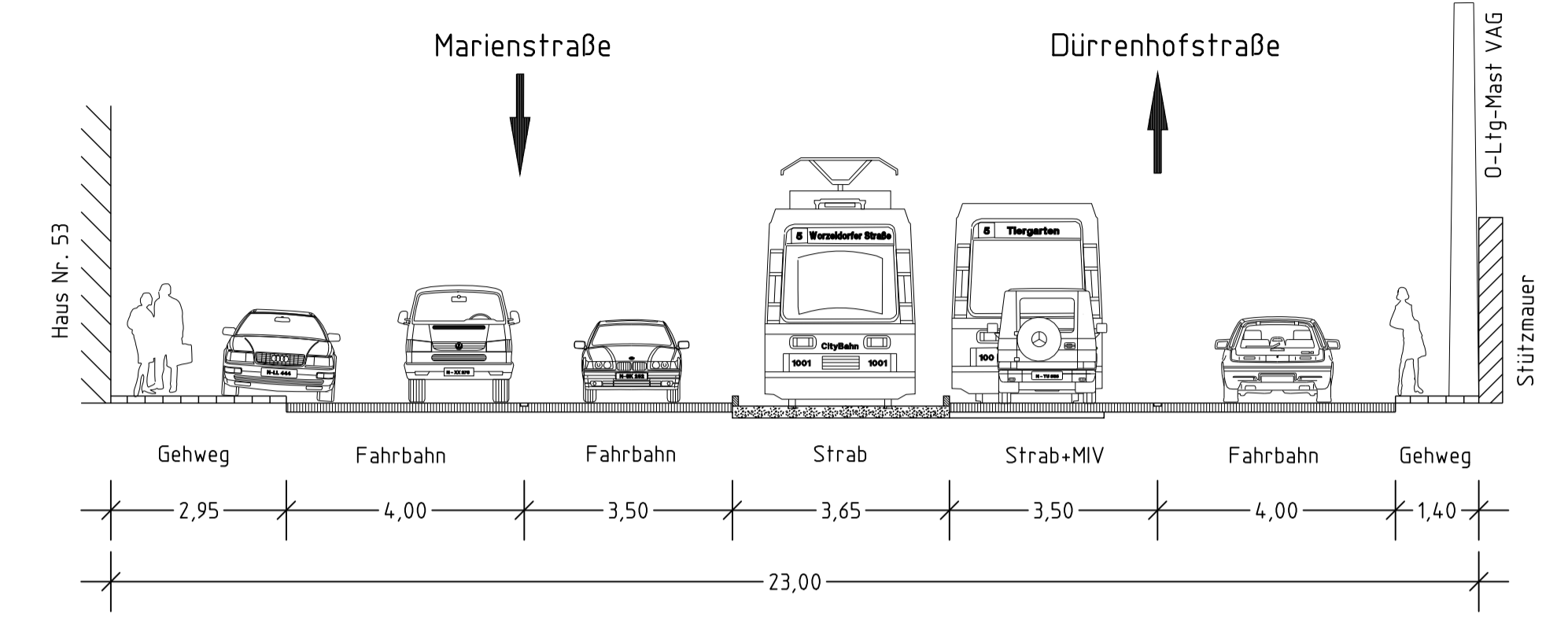
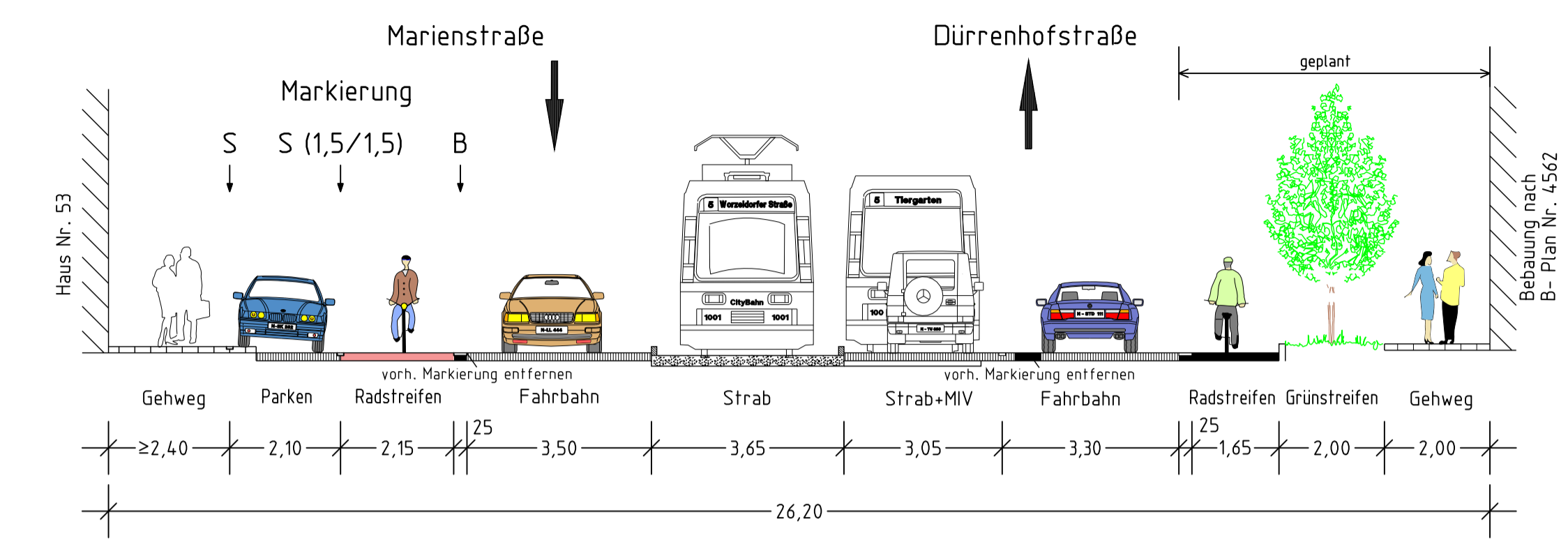


Schnitt A - A
Bestand
M = 1 : 100

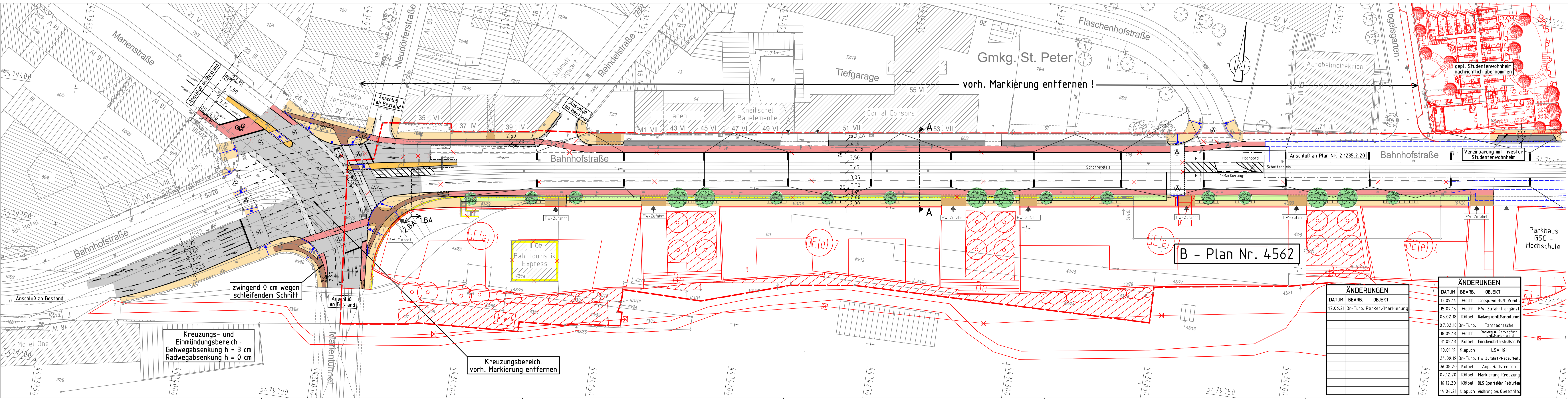


Schnitt A - A
Planung
M = 1 : 100



Gesamtbearbeitung der Plangrundlage in CAD/IT
Verkehrsplanungsamt Nürnberg, Straßenplanung
Wolf, Tel. 231-4932, Fax 231-2098

Plangrundlage: Amt für Geoinformation und Bodenordnung
Digitale Stadtkarte mit Vermessung und Kartierung
Geo/1-2, Herr Herbst, Tel. 231-4429, Fax 231-7301



Zeichenerklärung:

- Planung
- Hochbord
 - ▨ Fahrbahnfläche
 - - - Hochbord abgesenkt
 - ▨ Gehwegfläche
 - vorh. Baum
 - ▨ Bordsteinschwelle
 - gepl. Baum
 - ▨ Radstreifen/ÖPNV-Spur
 - Einfahrt/Ausfahrt
 - ▨ Radwegfahrfurche
 - erf. Abbruch
 - ▨ Parkstandsfläche
 - ▨ VAG Wartehalle
 - ▨ sonstige Pflasterfl.
 - ▨ Stützmauer
 - ▨ Grünfläche
 - ▨ Überfahrt-Gehweg
 - ▨ neue Maststandorte
 - ▨ unterirdische Substratfläche f. Baumsandorte
 - LSA mit Blindenausstattung
 - ▨ Legende Oberleitung Strab
 - Mast - LSA mit Blindenleitausrüstung
 - ▨ Rückbau
 - ▨ Blindenleitsystem mit Sperrfeldern gen. RAST-Nürnberg /DIN 32984
 - ▨ Planung
 - ▨ Bestand
 - ▨ Bebauungsplan Nr. 4562
 - ▨ Grenze d. räuml. Geltungsbereiches

A.f.V. 18.04.2013

farbige Darstellung entspricht der für den Ausbau benötigten Flächen!

Nürnberg
VERKEHRSPLANUNGSAMT NÜRNBERG

STRASSENPLANUNG		BAHNHOFSTRASSE	
ABTEILUNGSLEITUNG		zwischen der Marienstraße und dem Vogelsgarten	
BEARBEITUNG		Lageplan	
ANÄNDERUNGEN		M = 1 : 500 NR. 2.1235.2.22	
DATUM	BEARBEITUNG	OBJEKT	NÜRNBERG, AM 11.02.2013
13.09.16	Wolf	Längs- vor Hs.Nr.35 entf.	
15.09.16	Wolf	FW-Zufahrt ergänzt	
05.02.18	Kölbel	Radweg nördl. Marienstraße	
07.02.18	Br-Fürb.	Fahrradtasche	
18.05.18	Wolf	Radweg u. Radwegfahrfurche nördl. Marienstraße	
31.08.18	Kölbel	Einm. Neudürrenhofstr. Honr. 35	
10.01.19	Klapuch	LSA 161	
24.09.19	Br-Fürb.	FW Zufahrt/Radaufent.	
06.08.20	Kölbel	Anp. Radstreifen	
09.12.20	Kölbel	Markierung Kreuzung	
16.12.20	Kölbel	BLS Sperrfelder Radfahren	
14.04.21	Klapuch	Änderung des Querschnitts	

ÄNDERUNGEN		
DATUM	BEARB.	OBJEKT
17.06.21	Br-Fürb.	Parker/Markierung

ÄNDERUNGEN		
DATUM	BEARB.	OBJEKT
13.09.16	Wolf	Längs- vor Hs.Nr.35 entf.
15.09.16	Wolf	FW-Zufahrt ergänzt
05.02.18	Kölbel	Radweg nördl. Marienstraße
07.02.18	Br-Fürb.	Fahrradtasche
18.05.18	Wolf	Radweg u. Radwegfahrfurche nördl. Marienstraße
31.08.18	Kölbel	Einm. Neudürrenhofstr. Honr. 35
10.01.19	Klapuch	LSA 161
24.09.19	Br-Fürb.	FW Zufahrt/Radaufent.
06.08.20	Kölbel	Anp. Radstreifen
09.12.20	Kölbel	Markierung Kreuzung
16.12.20	Kölbel	BLS Sperrfelder Radfahren
14.04.21	Klapuch	Änderung des Querschnitts

Kreuzungs- und Einmündungsbereich : Gehwegabsenkung h = 3 cm Radwegabsenkung h = 0 cm

Kreuzungsbereich: vorh. Markierung entfernen

zwingend 0 cm wegen schleifendem Schnitt

B - Plan Nr. 4562

gepl. Studentenzentrum nachrichtlich übernehmen

Vereinbarung mit Investor Studentenzentrum

vorh. Markierung entfernen!

vorh. Markierung entfernen!