

























**Zeichenerklärung:**

Planung

-  Gehwegfläche
-  Bordsteinradweg
-  neue Maststandorte

Bestand

- |   |               |   |                 |
|---|---------------|---|-----------------|
|  | best. Gebäude |  | Schaltkasten    |
|  | Baum          |  | Litfaßsäule     |
|  | Wiese         |  | Eingang         |
|  | Wald          |  | Einfahrt        |
|  | Gartenland    |  | Steigungspfeil  |
|  | Unland        |  | Fließrichtung   |
|  | Friedhof      |  | Mast            |
|  | Zaun          |  | Fahnenmast      |
|  | Mauer         |  | Lampe           |
|  | Stützmauer    |  | Oberflurhydrant |
|   |               |  | Brunnen         |

**VERKEHRSPLANUNGSAMT  
STRASSENPLANUNG**



ABTEILUNGSLEITUNG	gez. Wunder	NÜRNBERG, AM 03.04.2018	
BEARBEITUNG	Zi (78294)	gez. Jülich AMTSLEITER	
	Zimmermann		
ÄNDERUNGEN			<b>Lageplan</b>
DATUM	BEARBEITUNG	OBJEKT	M = 1 : 500
10.07.18	Reiser M.	Beleuchtung	2.2154 .2.1
23.04.19	Reiser M.	Lage Weg	Cochlaeusweg Geh-/Radweg