R:_Projekte\2017\170052_601_Ostendstraße_BA 2\4_plan\43_ep\dwg\5.2_Lageplan mit Planung.dwg, M 1_500, 10.01.2022 17:05:31, a.steinkopf

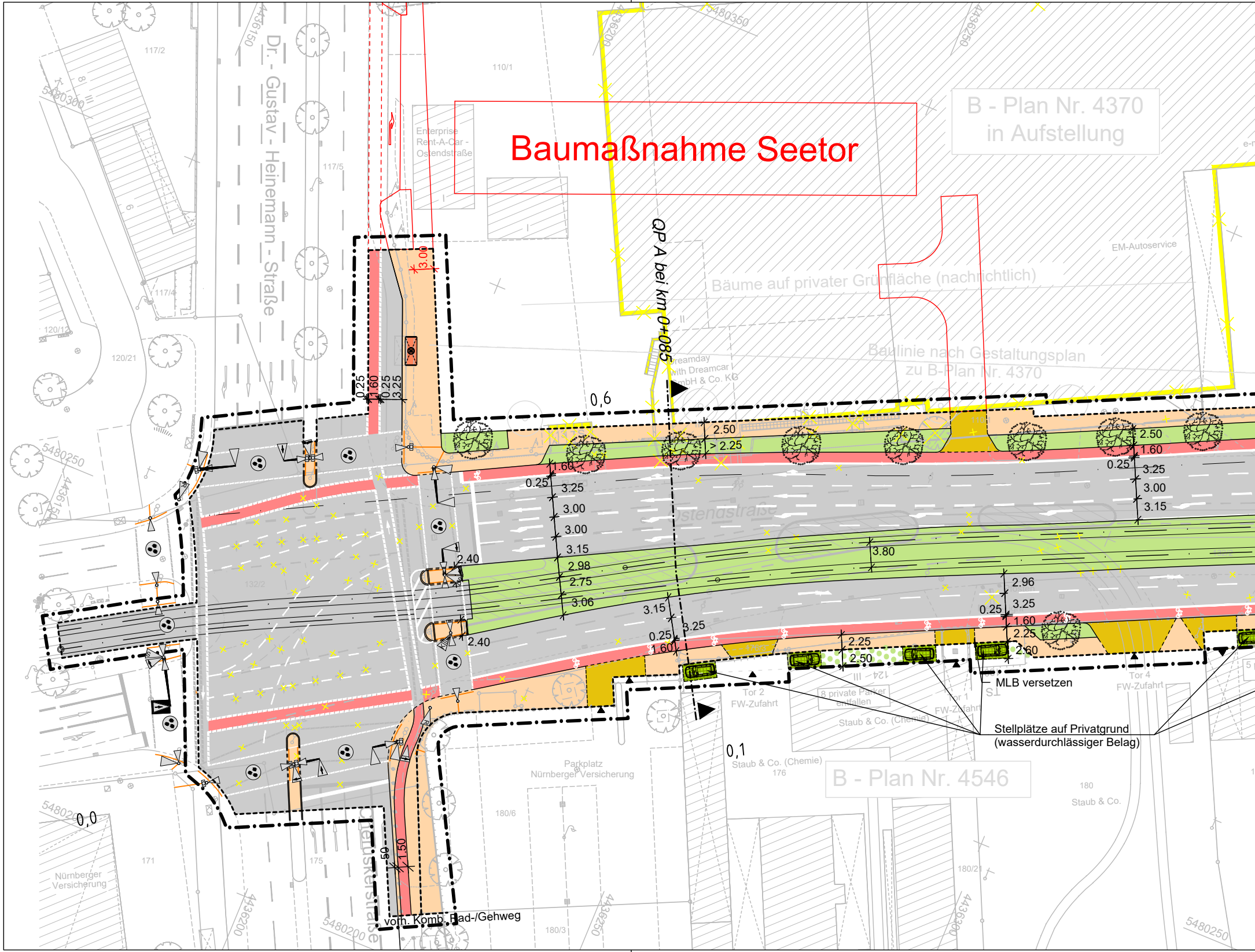
Baumaßnahme Seetor
B - Plan Nr. 4370
in Aufstellung
Bäume auf privater Grünfläche (nachrichtlich)
Baulinie nach Gestaltungsplan
zu B-Plan Nr. 4370
EM-Autoservice
Enterprise
Rent-A-Car -
Ostendstraße
Dreamday
with Dreamcar
GmbH & Co. KG
QP A bei km 0+085
Dr. - Gustav - Heinemann - Straße
Ostendstraße
Ostendstraße
0,6
0,1
0,0
117/2
110/1
117/5
117/4
120/12
120/21
132/2
171
175
180/6
180/3
180/2
176
180
124
5480300
5480350
5480250
5480200
4436150
4436200
4436250
4436300
3.00
0.25
1.60
0.25
3.25
2.50
> 2.25
1.60
0.25
3.25
3.00
3.00
3.15
2.98
2.75
3.06
2.40
2.40
3.80
3.15
0.25
1.60
3.25
2.25
2.50
2.50
1.60
0.25
3.25
3.00
3.15
2.96
0.25
3.25
1.60
2.25
2.60
1.50
.50
MLB versetzen
Tor 2
FW-Zufahrt
Tor 1
FW-Zufahrt
Tor 4
FW-Zufahrt
8 private Parker
entfallen
Staub & Co. (Chemie)
Staub & Co. (Chemie)
Staub & Co.
Stellplätze auf Privatgrund
(wasserdurchlässiger Belag)
Parkplatz
Nürnberger Versicherung
Nürnberger
Versicherung
B - Plan Nr. 4546
vorh. Komb. Rad-/Gehweg

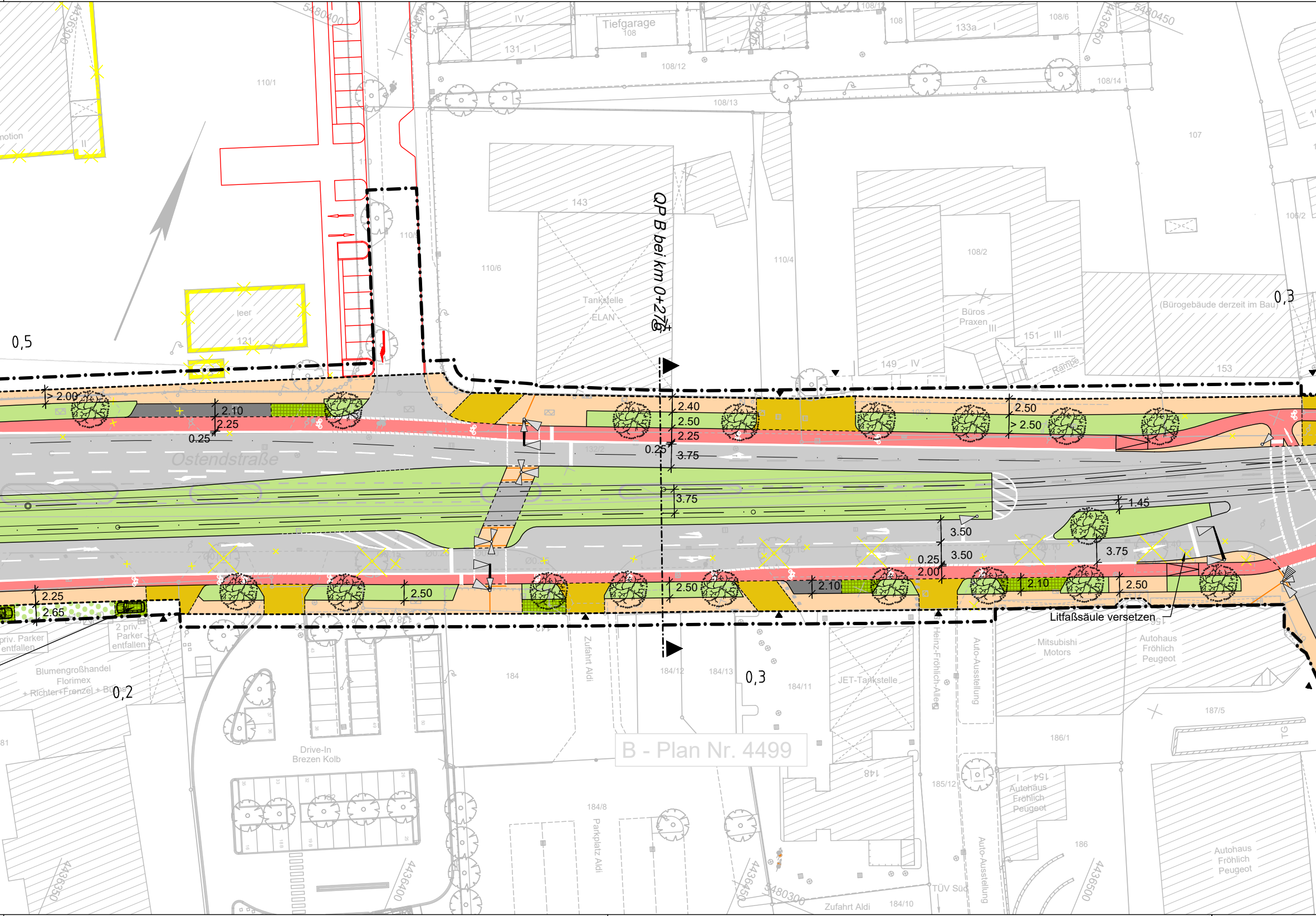

Ostendstraße
QP B bei km 0+276
B - Plan Nr. 4499
0,5
0,3
0,2
0,3
Tiefgarage 108
Tankstelle ELAN
Büros Praxen
(Bürogebäude derzeit im Bau)
Rampe
leer
121
143
149 IV
151 III
153
131
133a
IV
108
108/2
108/6
108/12
108/13
108/14
107
106/2
110/1
110/4
110/6
5480400
5480450
Litfaßsäule versetzen
priv. Parker entfallen
2 priv. Parker entfallen
Blumengroßhandel Florimex + Richter+Frenzel + Böhme
Drive-In Brezen Kolb
Zufahrt Aldi
Parkplatz Aldi
JET-Tankstelle
Heinz-Fröhlich-Allee
Auto-Ausstellung
Mitsubishi Motors
Autohaus Fröhlich Peugeot
TÜV Süd
Zufahrt Aldi
184
184/8
184/10
184/11
184/12
184/13
185/12
186
186/1
187/5
148
154
TG
4436400
4436450
4436500
4436350
5480300
> 2.00
2.10
2.25
0.25
2.40
2.50
2.25
0.25
3.75
3.75
2.50
> 2.50
1.45
3.50
3.50
0.25
2.00
3.75
2.10
2.50
2.25
2.65
2.50
2.50
2.10

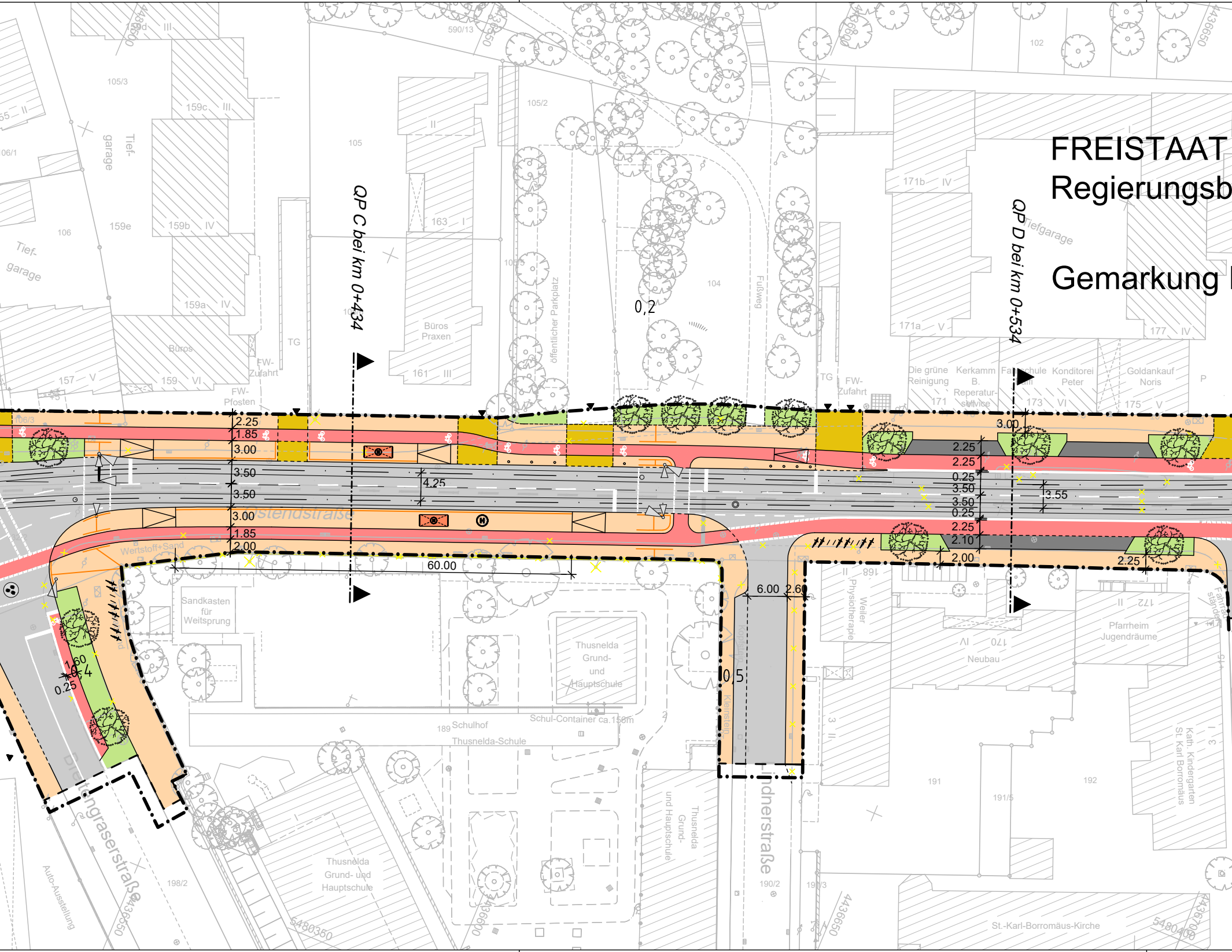
FREISTAAT
Regierungsb
Gemarkung
QP C bei km 0+434
QP D bei km 0+534
0,2
0,5
Tiefgarage
Tief-garage
Büros
Büros Praxen
öffentlicher Parkplatz
Fußweg
TG
FW-Zufahrt
FW-Pfosten
Die grüne Reinigung
Kerkamm B. Reparatur-service
Fahrschule
Konditorei Peter
Goldankauf Noris
Sandkasten für Weitsprung
Thusnelda Grund- und Hauptschule
Schulhof Thusnelda-Schule
Schul-Container ca.150m
Wertstoff+Sand
Weller Physiotherapie
Pfarrheim Jugendräume
Neubau
Kath. Kindergarten St. Karl Borromäus
St.-Karl-Borromäus-Kirche
Dreilingraserstraße
Auto-Ausstellung
Kopfstein
Kleinstein
...ndnerstraße
...ostendstraße
2.25
1.85
3.00
3.50
3.50
3.00
1.85
2.00
4.25
60.00
6.00
2.60
3.00
2.25
2.25
0.25
3.50
3.50
0.25
2.25
2.10
2.00
3.55
2.25
1.60
0.25
159d III
159c III
159b IV
159a IV
159e
159 VI
157 V
163 I
161 III
II
171b IV
171a V
171
173 VI
175 V
177 IV
172 II
170 IV
168 II
191
191/5
192
189
105/3
105/2
105
106
104
102
590/13
198/2
190/2
190/3
5480350
5480400
4436650
4436700

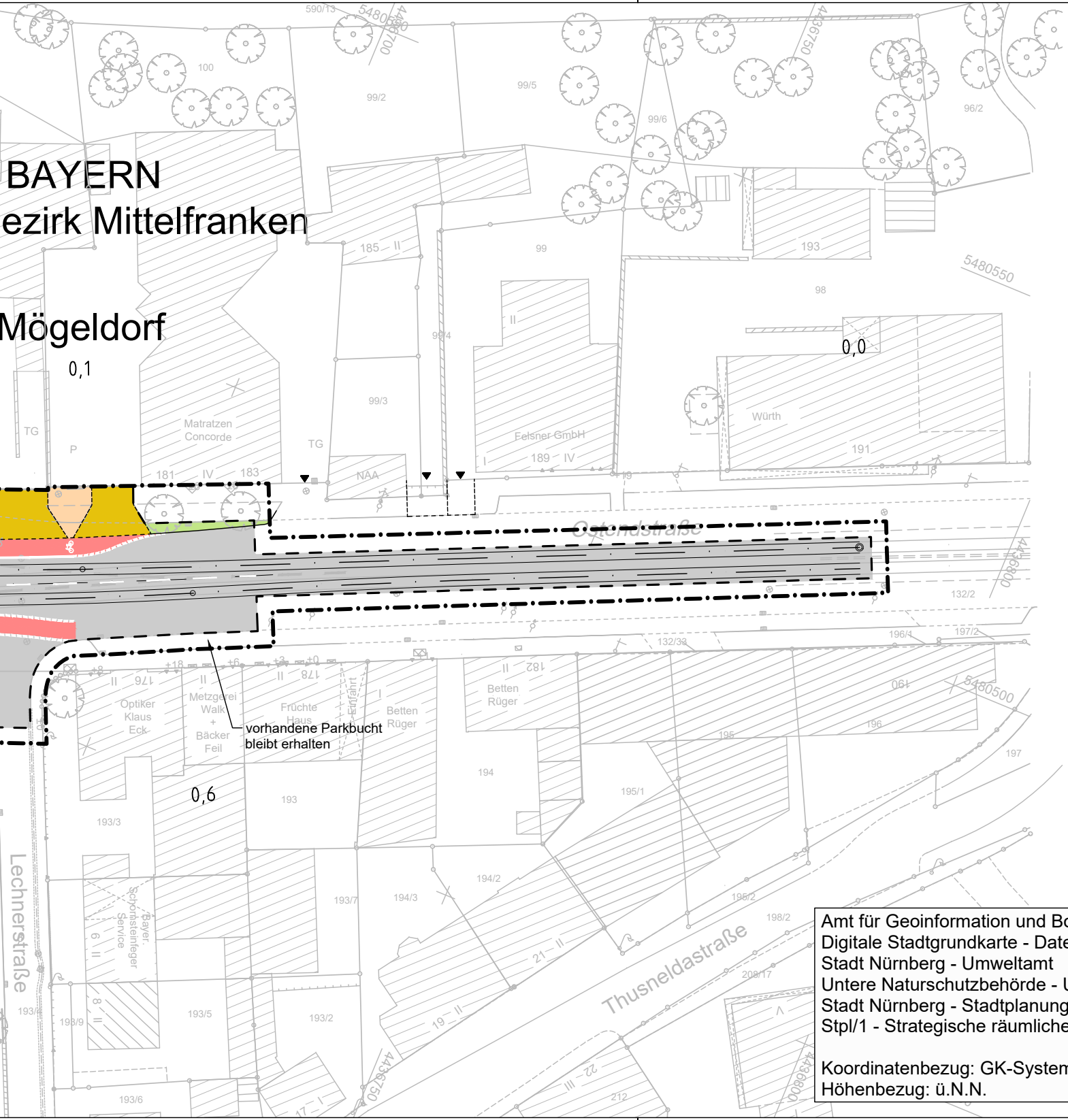
BAYERN
ezirk Mittelfranken
Mögeldorf
0,1
0,0
0,6
Ostendstraße
Thusneldastraße
Lechnerstraße
vorhandene Parkbucht bleibt erhalten
Matratzen Concorde
Felsner GmbH
Würth
NAA
TG
P
Optiker Klaus Eck
Metzgerei Walk + Bäcker Feil
Früchte Haus
Einfahrt
Betten Rüger
Betten Rüger
Bayer. Schornsteinfeger Service
100
99/2
99/5
99/6
96/2
185
99
193
98
99/4
99/3
189
191
181
183
176
178
182
190
194
195
196
197
195/1
194/2
194/3
193/7
193/3
193/5
193/2
193/6
195/2
198/2
208/17
212
132/2
132/33
196/1
197/2
5480550
5480500
4436750
4436800
4436700
590/13

Amt für Geoinformation und Bodenordnung Nürnberg
Digitale Stadtgrundkarte - Daten vom Geodatenservice
Stadt Nürnberg - Umweltamt
Untere Naturschutzbehörde - UwA/3
Stadt Nürnberg - Stadtplanungsamt
Stpl/1 - Strategische räumliche Planung, FNP, INSEK

Koordinatenbezug: GK-System
Höhenbezug: ü.N.N.

farbige Darstellung entspricht
der für den Ausbau benötigten
Flächen !

ZEICHENERKLÄRUNG

—	Bestand
—	Planung (betrifft diese Maßnahme von Stadt Nürnberg und VAG)
—	sonstige Planungen (z. B. Maßnahme Hochbauamt) - Darstellung nur nachrichtlich

Planung:

▭	Fahrbahn mit Achse
🟩	Straßennebenflächen
▨	priv. Grünfläche
🟥	Radweg
🟧	Gehweg
⬛	Parkstreifen
▨	Zufahrt mit Bordabsenkung Grünfläche Gehweg mit Zufahrt
┴	Blindenleitsystem
▦	fugenoffener Belag
▨	Rasengittersteine

Planung Straßenbahn:

—·—·—	Streckenachse Straßenbahntrasse
▭	Wartehalle
⊙	blindengerechter signaltechnischer Ausbau

Sonstiges:

—·—·—	Planfeststellungsgrenze
– – –	Baufeldgrenze
●	neuer Baumstandort
⊗	Baumfällung
////	Fahrradabstellanlage
🟨	Rückbaufläche
☒	geplanter Gebäudeabbruch

Leitungsinformationen nicht zur Maßentnahme geeignet

VERKEHRSPLANUNGSAMT
STRASSENPLANUNG
NÜRNBERG

ABTEILUNGSLEITUNG	gez. Wunder	NÜRNBERG, AM 25.02.2021
BEARBEITUNG	Emch+Berger	gez. Jülich AMTSLEITER

ÄNDERUNGEN		
DATUM	BEARBEITUNG	OBJEKT

Lageplan

M = 1 : 500 2.1873.2.13

Ostendstraße BA II
Bereich zw. Cheruskerstr. und Lechnerstr.

Tektur zu den Planfeststellungsunterlagen

VERKEHRSPLANUNGSAMT
NÜRNBERG

Vorentwurf 5.2

Verkehrsplanungsamt
Nürnberg, den

Unterschrift

SÖR
Nürnberg, den

Unterschrift

bearbeitet im Auftrag von VPL:

Emch + Berger GmbH
Ingenieure und Planer Nürnberg
90443 Nürnberg
Am Plärrer 33 Tel.: 0911 / 92634 - 0
http://www.emchundberger.de

Nürnberg, den

Unterschrift

OSTENDSTRASSE BA II
Bereich zwischen Cheruskerstraße
und der Lechnerstraße

Lageplan

Maßstab: 1: 500

	DATUM	NAME
BEAR.	01/2022	Bayer
GEZ.	01/2022	Steinkopf
GEPR.	01/2022	Tobehn

ÄNDERUNGEN	DATUM	NAME	GEPR.	ART DER ÄNDERUNG
1				
2				
3				
4				
5				