lageplan M 1:200

- Baumpflanzung Neu
- Baum Bestand (unter BaumSchVO, siehe Baumbestandsplan)
- Baum Bestand (nicht unter BaumSchVO, siehe Baumbestandsplan)
- Baum zu fällen (siehe Baumbestandsplan)
- Kunststoffbelag, wasserdurchlässig
- Betonpflaster Einfahrt
- Betonpflaster Terrasse
- Retentionsflächen, Pflanzung
- Pflanzflächen
- Rasen
- Hackschnitzel, 40 cm
- Hackschnitzel, 10 cm
- Drainasphalt
- Sand
- wassergebundene Decke
- Kiestraufe
- Entwässerungsrinne
- Hofeinlauf
- Fassadenrost
- RW Leitung mit Schacht
- Rigole
- Betonmauer
- Mauerscheiben H 80
- Mauerscheiben H 55
- Einfassung Einzeiler
- Einfassung Kantenstein
- Juraquader
- Stabgitterzaun
- Holzstamm
- 310.05 Höhe geplant
- 310.98 Höhe Bestand
- Feuerwehrzufahrt
- Grundstücksgrenze
- Abstandsflächen Hochbau
- Sicherheitsbereich Spielgeräte
- Baugrube

ausstattung und spielgeräte

kletteranlage mit rutsche

vogelnestschaukel

mattafel

schlange

spielhaus

bank-tisch-kombi



Ansicht Nord Nebengebäude

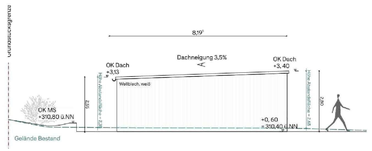

Ansicht Süd Nebengebäude

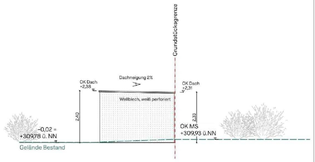

Ansicht Ost Kiwa Abstelle

Ansicht Ost Nebengebäude

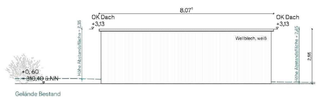

Ansicht West Nebengebäude



Ansicht West Kiwa Abstelle

nebengebäude (nachrichtlich übernommen von hrycyk architekten

pflanzenliste

Gehölze:

2 St.	ASP	Alnus spaethii	Erle	Hochstamm, 3 x v, mDb, STU 18-20 cm	ERSATZBAUM
1 St.	GTSK	Gleditsia triacanthos ´Skyline´	Gleditschie	Hochstamm, 3 x v, mDb, STU 18-20 cm	ERSATZBAUM
2 St.	OCA	Ostrya carpinifolia	Hopfenbuche	Hochstamm, 3 x v, mDb, STU 18-20 cm	
1 St.	PPTI	Prunus padus ´Tieflut´	Trauben-Kirsche	Hochstamm, 3 x v, mDb, STU 18-20 cm	ERSATZBAUM
1 St.	QFR	Quercus frainetto	Ungarische Eiche	Hochstamm, 3 x v, mDb, STU 18-20 cm	ERSATZBAUM

5 St. ERSATZBÄUME SIND NACHGEWIESEN

Sträucher/Kleinsträucher für Heckenpflanzung wie:
Cornus i.A.u.S. - Hartriegel
Lonicera i.A.u.S. - Heckenkirsche
Viburnum i.A.u.S. - Schneeball
Sambucus nigra - Holunder
Ribes i.A.u.S. - Johannisbeere
Potentilla i.A.u.S. - Fünffingerstrauch

Weidenpflanzung wie:
Salix rosmarinifolia - Rosmarin-Weide
Salix purpurea 'Nana' - Zwerg-Purpur-Weide

Stauden/Bodendecker wie:
Alchemilla mollis - Frauenmantel
Brunnera macrophylla - Kaukasusvergissmeinnicht
Hemerocallis i.A..u.S. - Taglilie
Geranium i.A..u.S. - Storchschnabel
Polygonum affine - Teppichknöterich
Coreopsis verticillata- Mädchenauge
Gräser

nachweis flächenbedarf

Stellplatzsatzung Stadt Nürnberg:

Fahrräder:
SOLL: 1 AST/Gruppe | 4 Gruppen Kiga -> 4 Stellplätze
1 AST/Gruppe | 4 Gruppen EBS -> 4 Stellplätze
SOLL Gesamt: 8 Stellplätze
IST: 4 Anlehnbügel, für 8 Fahrräder
zusätzlich: Scooterplätze

PKW- Stellplätze:
SOLL: 1 Stellplatz/Gruppe | 4 Gruppen Kiga -> 4 Stellplätze
1 Stellplatz/Gruppe | 4 Gruppen EBS -> 4 Stellplätze
SOLL Gesamt: 8 Stellplätze
IST: keine Bestandsparkplätze, keine geplanten Parkplätze
-> alle geforderten 8 Stellplätze werden abgelöst

Müllbedarf gesamt

1x 120 l Bioabfall
1x 240 l Restmüll
1x 240 l Papier
1x 770 l gelber Sack

Standort im Müllraum der Schule nachgewiesen !

Pädagogisch nutzbare Außenfläche
SOLL: 1.400 m²
IST: ca. 1.740 m²

Nebengebäude Außenlager
SOLL: 60 m²
IST: 65 m²

folgende Planungen wurden nachrichtlich übernommen:

Nebengebäude	Hrycyk Architekten
Entwässerungsplan	B Hubert & Freihart
Feuerwehrzufahrt	BrandschutzPLAN

unterschrift bauherr

BAUHERR:

Stadt Nürnberg vertreten durch:

WBG KOMMUNAL GmbH
Beuthener Straße 41,
90471 Nürnberg

.....

schnitt A-A' m 1:100

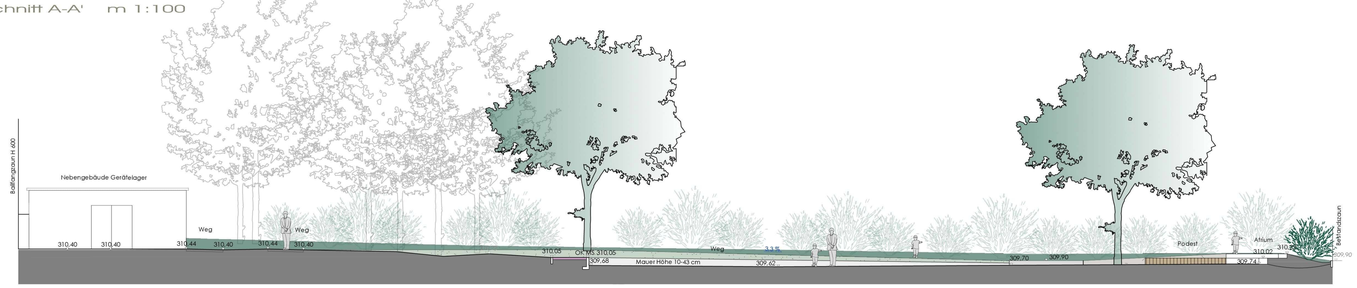

schnitt B-B' m 1:100

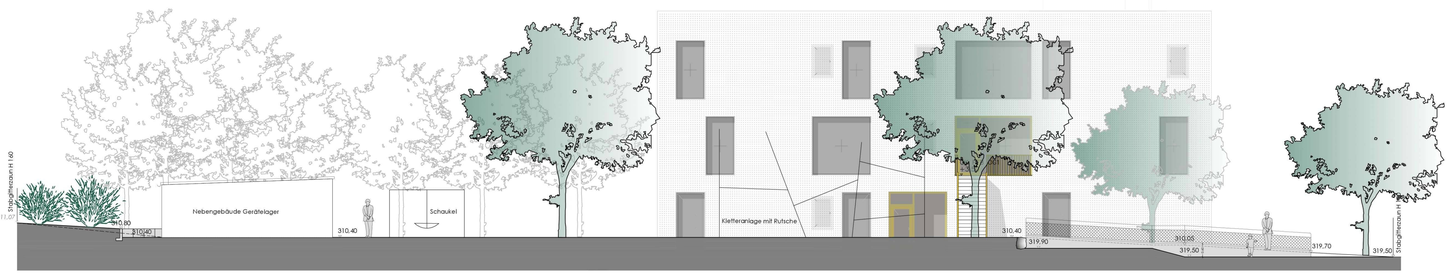

Übersichtsplan M 1:2000

Index	Datum	Planverteiler	Änderung
		Bauherr Architekt thinkproject	

BAUHERR
Stadt Nürnberg vertreten durch
WBG KOMMUNAL GmbH
Beuthener Straße 41
90471 Nürnberg

BAUMASSNAHME
Neubau 4-gruppiger Kindergarten und 4-gruppige schulvorbereitende Einrichtung (SVE) Elsa-Brändström-Str.

Ort: Erasmusstraße 13, 90431 Nürnberg
Flur-Nr.: 130/3, Gemarkung Großreuth b. Schweinau

OBJEKT / PLANINHALT
Freiflächengestaltungsplan

Stand 29.10.2021

BEILAGE NR. :	
ARBEITSSTUFE :	Genehmigungsplanung
ARBEITSFACH :	Aussenanlagen
DATUM :	29.10.2021

	DATUM	NAME
ENTW.	29.10.2021	um
GEZ.	29.10.2021	um, da, am
GEPR.	29.10.2021	um
MASSTAB	1:200/ 100	
Plan Nr.	4.0	

Entwurfsverfasser:
landschaftsarchitektin
dipl.ing.(fh) ulrike maznaoz
hochstraße 34
90429 nürnberg
tel 0911-3005918
fax 0911-3005919
info@landraum-maznaoz.de

LANDSCHAFTSARCHITEKTIN DIPL.-ING. (FH) ULRIKE MAZNAOZ 176 3059 BAYERISCHE ARCHITEKTENKAMMER

U. Maznaoz

170529_EBS_FFG.dwg