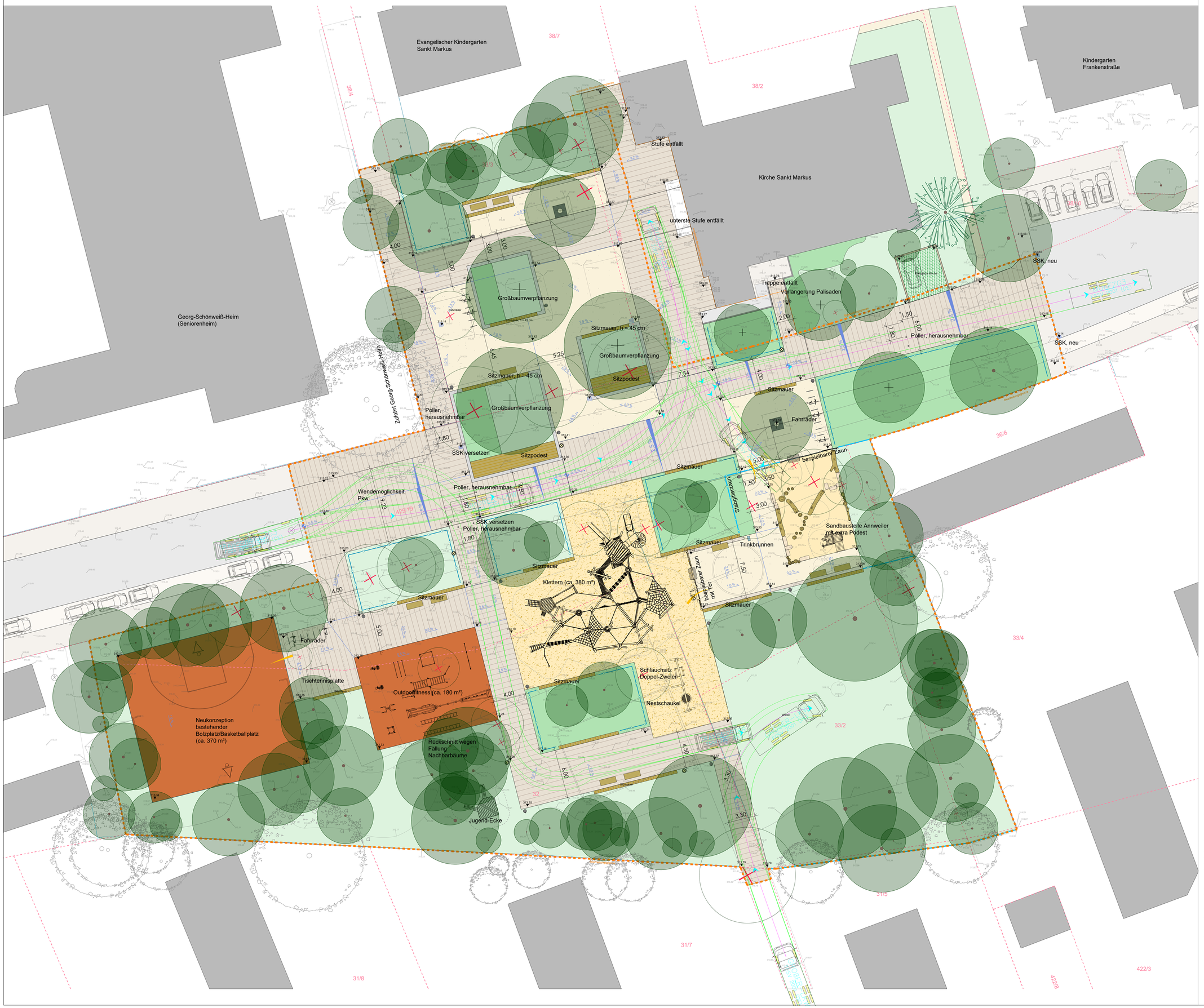

Legende:

- Baum Bestand
- Baum, Fällung
- Baum Pflanzung
- Pflaster-/Plattenbelag, Bestand
- Asphalt, Bestand
- Betonpflaster
- wassergebundene Wegedecke
- Rasengittersteine
- Sand
- Holzhäcksel
- Elastikbelag
- Rasen
- Pflanzung
- Holzauflage
- Metallholm Pflanzung
- Stabgitterzaun
- Tisch
- Holzpalisaden
- Natursteinblock
- Baumstamm
- Mülleimer
- Mastleuchte neu
- Gefälle
- Höhen, Bestand
- Höhen, Planung

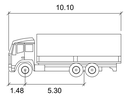

GROßER-LKW

	meters
Width	: 2.50
Track	: 2.50
Lock to Lock Time	: 6.0
Steering Angle	: 40.5

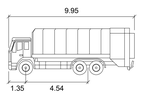

MULFZG3N

	meters
Width	: 2.50
Track	: 2.50
Lock to Lock Time	: 6.0
Steering Angle	: 35.0

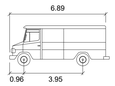

TRANSPORTER

	meters
Width	: 2.17
Track	: 2.17
Lock to Lock Time	: 6.0
Steering Angle	: 41.8

PLANVERFASSER:
riede landschaftsarchitektur
Austraße 30, 90429 Nürnberg
T: 0911/66944862, F: 66944863
info@riede-la.de www.riede-la.de

	Datum	Bearbeiter
GEZ:	08.12.2021	Re
GEPR:	08.12.2021	Ri

Nr.	Datum	Art der Änderung	Bearbeiter	SÖR/1-G

Kartengrundlage / Luftbild / Geobasisdaten: © Landesamt für Vermessung und Geoinformation

Plannummer: 28 C 17.01
Objektschlüssel: SP TP 8001000609; GA TP 8001000873; Bp TP 3423-00425/0019
Gemarkung: Gibitzenhof
Flurnummer: 38/3, 38/6; Teilstück 38/2; 38/4, 32; 33/2; 33/3; 36/4; Teilstück 425/19 (Frankenstr.)

M 1:150 im Original

NÜRNBERG

Helmut-Herold-Platz, Sanierung und Erweiterung

Entwurf

bearbeitet
gezeichnet .....
SÖR/1-G/2
SÖR/1-G

Servicebetrieb Öffentlicher Raum Nürnberg
Planung und Bau
SÖR/1
gez. i

Nürnberg, 08.12.2021

SÖR Servicebetrieb Öffentlicher Raum Nürnberg