




<b>5.3 Stadtpark</b>	Projekt begonnen ●	Stand 16.02.2022
<b>Strategischer Handlungsraum</b>	Erweiterte Innenstadt	
<b>Leitidee</b>	Freiräume qualifizieren und multicodieren	
<b>Handlungsfeld Aktionsplan</b>	Sanierung Grün- und Parkanlagen	
<p><b>Räumliche Einordnung</b>          Der Stadtpark liegt im Nürnberger Stadtteil Maxfeld. Er ist eine der größten Parkanlagen in der dicht bebauten Innenstadt Nürnbergs.</p>	 <p>Lageplan Stadtpark</p>	
<p><b>Lage</b>          Gemarkung: Gärten b. Wöhrd; Schoppershof          Fl.Nrn.: 119/2, 147/3, 148, 148/5, 391</p> <p><b>Fläche</b>          ca. 19 ha Stadtpark, ca. 3,8 ha Berliner Platz</p> <p><b>Planungsbereich</b>          PB 3</p> <p><b>Rechnerisches Defizit an öffentlichen Grünflächen</b>          - 32,4 ha</p> <p><b>Rechnerisches Defizit an öffentlichen Spielplätzen</b>          - 70.260 m<sup>2</sup></p>	 <p>Bestandsplan Stadtpark</p>	
<p><b>Rahmenbedingungen und Ziele</b>          Der Stadtpark ist eine der bedeutendsten und meist frequentierten Parkanlagen Nürnbergs mit langer und wechselhafter Geschichte. Im Jahr 1855 war er bereits Versammlungsort. Ab 1856 wurde er zum englischen Park ausgebaut. In den Jahren 1882 und 1896 fanden hier die Bayerische Landesindustrie-, Gewerbe- und Kunst-Ausstellung statt. Zu dieser Zeit war er bereits mit prächtigen hundertjährigen Kastanien und Linden bewachsen. Im 20. Jahrhundert wurde der</p>	 <p>Bayerische Landesindustrie-, Gewerbe- und Kunst-Ausstellung 1882</p>	

<p>Stadtpark sukzessiv zur heutigen bekannten und beliebten Parkanlage weiterentwickelt.</p> <p>Mittlerweile ist der Stadtpark, mit seinem gegenüberliegenden Berliner Platz, jedoch in die Jahre gekommen und in Teilbereichen sanierungsbedürftig. Einzelne Bereiche wurden zwar bereits in den letzten Jahren, bruchstückhaft und isoliert voneinander saniert, doch bislang fehlte ein übergeordnetes Gesamtkonzept.</p> <p>Das Ziel der Gesamtkonzeption und Sanierung ist eine zukunftsfähige Gestaltung des Stadtparks, angepasst an die heutigen Rahmenbedingungen, Nutzungsdruck und -ansprüche. Die übergeordneten Themenkomplexe sind Spiel und Bewegung, Wege und Zugänge, Grün und Erholung, Klimaanpassung und ein Baumentwicklungskonzept.</p>	 <p style="text-align: right;">Masterplan Stadtpark Nürnberg Detailbereiche</p> <p>Zu untersuchende Detailbereiche der Umgestaltung</p>
<b>Kosten</b>	Gesamtkosten Umgestaltung voraussichtlich ca. 8,7 Mio. €
<b>Finanzierung / Zuschüsse</b>	Masterplan Freiraum, BIC
<b>Bürgerbeteiligung</b>	<ul style="list-style-type: none"> <li>• Zwei Aktionstage im Juli 2021 mit Befragung der Parkbesucher</li> <li>• Kinder- und Jugendbeteiligung im Juni - Juli 2021</li> <li>• Onlinebeteiligung von September bis Oktober 2021 mit einem ergänzenden Bürgerspaziergang</li> <li>• Eine Bürgerbeteiligung in Präsenz fand pandemiebedingt nicht statt</li> </ul>
<b>Zeitplan und Vorgehensweise</b>	<ul style="list-style-type: none"> <li>• Grundlagenermittlung Anfang 2021</li> <li>• Bürgerbeteiligung Mitte 2021</li> <li>• Vorentwurfsplanung bis Sommer 2022</li> <li>• Genehmigungsplanung Herbst 2022</li> <li>• Ausführungsplanung und Ausschreibung Frühjahr / Sommer 2023</li> <li>• Baubeginn voraussichtlich ab Herbst 2023, Abwicklung in mehreren Bauabschnitten</li> </ul>
<b>Planerische und rechtliche Vorgaben</b>	-
<b>Federführung</b>	SÖR/1-G
<b>Aktueller Sachstand</b>	Vorentwurfsplanung
<b>Projekt in Ausschüssen</b>	<p>Derzeitige Sanierung bislang noch nicht</p> <p>Vorherige Sanierungsmaßnahmen Stadtpark: WA SÖR 06/15, WA SÖR 12/13</p>