










Zeichenerklärung








Befestigte Flächen

-  Granitplatten gesägt
-  Betonplatten
-  Busbuch mit Granitplatten
-  Bänderung 3 Reihen Granitplatten gesägt
-  Begleitbare Baumischebe




Vegetation





-  Baum Pflanzung
-  Baum Bestand
-  Pflanzbeete mit selbstwüchsigler Biotreibmischung

Ausstattung

-  Betonmonolith mit Holzauflagen als Sitzbank
-  Möblier: Athen, Fa. Hahne & Lücke, dunkelgrau
-  Fahrradständer Kreuzberger Bögel III dunkelgrau
-  Leuchte Module LED Mini von Schneider, mit Modulen auf den Gehweg und an die Fassade/Eingang Volksbad
-  Pole
-  Pole herausziehbar
-  Fahnenmast

Hinweis

-  Schnittstelle Volksbad
-  Ausbaugrenze
-  Neuplanung im Zusammenhang mit der Umgestaltung "Wettbewerb Plätze"

-  Abzweigfeld 90 cm / 90 cm mit Leitschienen
-  Aufmerksamkeitsfeld Noppenstruktur 90 cm / 90 cm
-  Richtungsfeld Rippen längs 60 cm / 120 cm
-  Sperfeld 60 cm Rippen quer

Mobilpunkt / car sharing in die Gostenhofer Hauptstraße verlegt

Gestaltungsplan



Umfeld Volksbad

Eingangsbereich Volksbad mit Rothenburger Straße
Variante BLS 2