Gesamtbearbeitung der Plangrundlage in CARD/E:
Verkehrsplanungsamt Nürnberg, Straßenplanung
Bräuning-Fürbach, Tel.: 78800

Plangrundlage: Amt für Geoinformation und Bodenordnung
Vermessung und Kartierung: Geoobjekte: Geobasisdaten Flächenhaft!
Grundstücksgrenzen und Gebäudegrundrisse sind
Darstellung der Flurkarte als Eigentumsnachweis nicht geeignet

Schnitt D-D

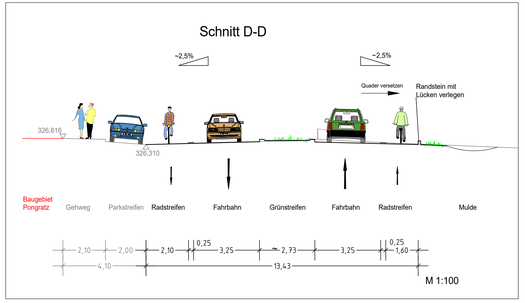

Schnitt C-C

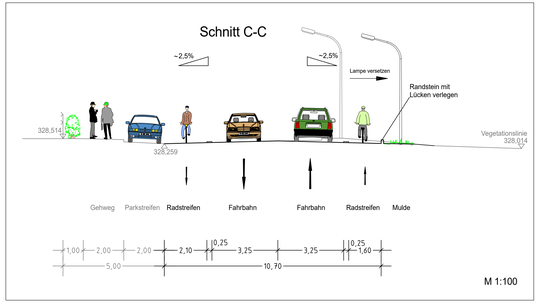

Schnitt B-B

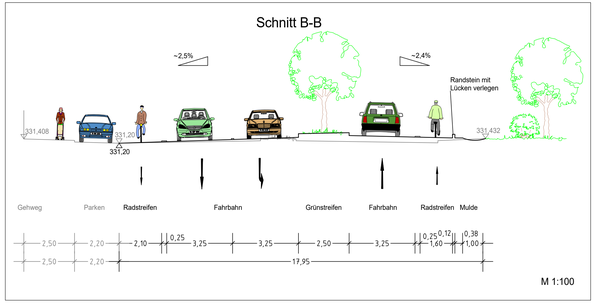

Schnitt A-A

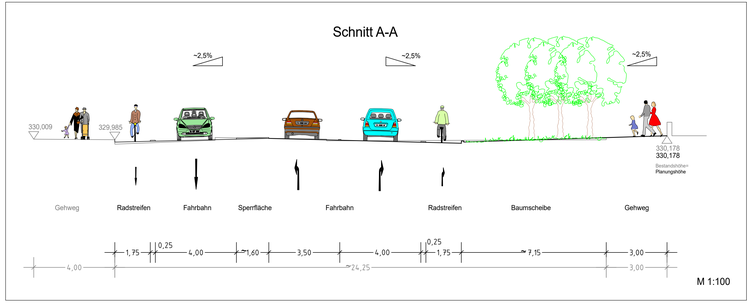

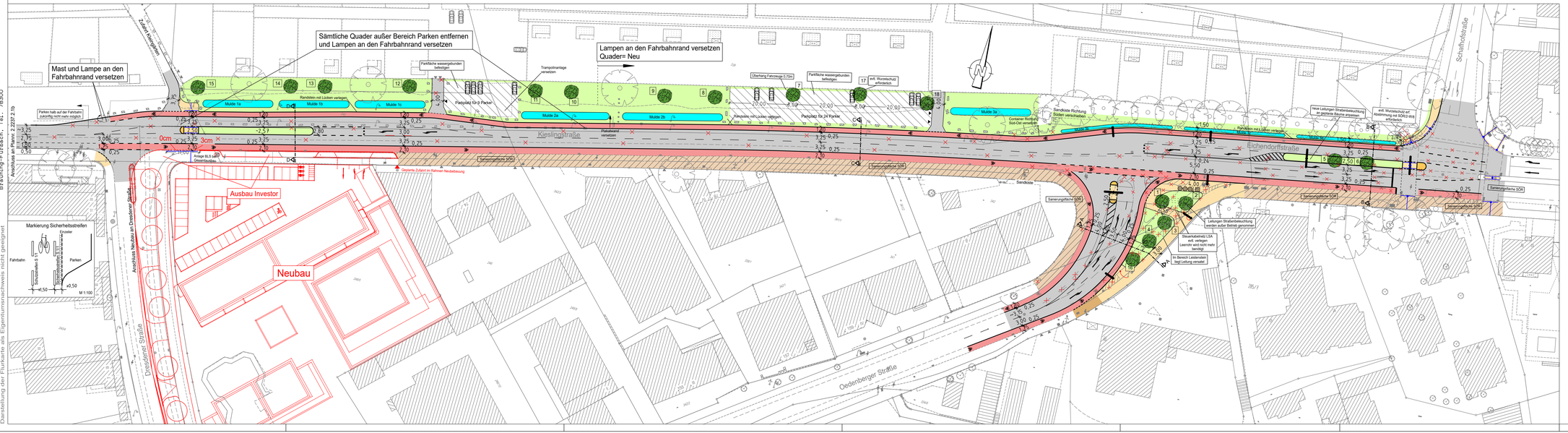

Zeichenerklärung:

Planung

- Hochbord
- Hochbord abgesenkt
- vorh. Baum
- gepl. Baum → Standort nach Spartenlage und Prüfung durch Sachkräfte
- Einfahrt/Ausfahrt
- Beleuchtung (Stahl-/Betonmast)
- erf. Abbruch
- VAG Wartehalle
- Stützmauer
- neue Mastfundorte
- Fahrbahnfläche
- Gehwegfläche
- Radstreifen/-furt rot eingefärbt
- Parkstandsfläche
- sonstige Pflasterfl.
- Grünfläche
- wassergeb. Belag
- Sanierungsfläche SÖR
- Mulde

Bestandsaufnahme

VERKEHRSPLANUNGSAMT STRASSENPLANUNG			NÜRNBERG
ABTEILUNGSLEITUNG	gez. Wunder	NÜRNBERG, AM 04.11.2020	
BEARBEITUNG	Dufek (4933)	gez. Jülich AMTSLEITER	
	Bräuning-Fürbach		
ÄNDERUNGEN		**Lageplan**	
DATUM	BEARBEITUNG	OBJEKT	M = 1 : 500 / 2.2237.2.1c
11.02.21	Br-Fürbach	Instruktionserg.	Kieslingstraße Radstreifen bzw. Schutzstreifen sowie Umbau der Einmündungen Dresdener Straße und Oedenberger Straße
08.03.21	Br-Fürbach	BLS/LSA	
08.04.21	Br-Fürbach	Grünflächen ergänz.	
22.04.21	Br-Fürbach	Instruktionserg.	
07.09.22	Br-Fürbach	Randsteinlinie/Mulde	
Kieslingstr_Eichendorffstr V500,1PLT von 22.09.22			