Gesamtbearbeitung der Plangrundlage in CARD/1:
Verkehrsplanungsamt Nürnberg, Straßenplanung
Wenzel, Tel. 78303

Plangrundlage: Amt für Geoinformation und Bodenordnung
Dieser Plan ist urheberrechtlich geschützt

Geobasisdaten: Bayerische Vermessungsverwaltung
Darstellung der Flurkarte als Eigentumsnachweis nicht geeignet

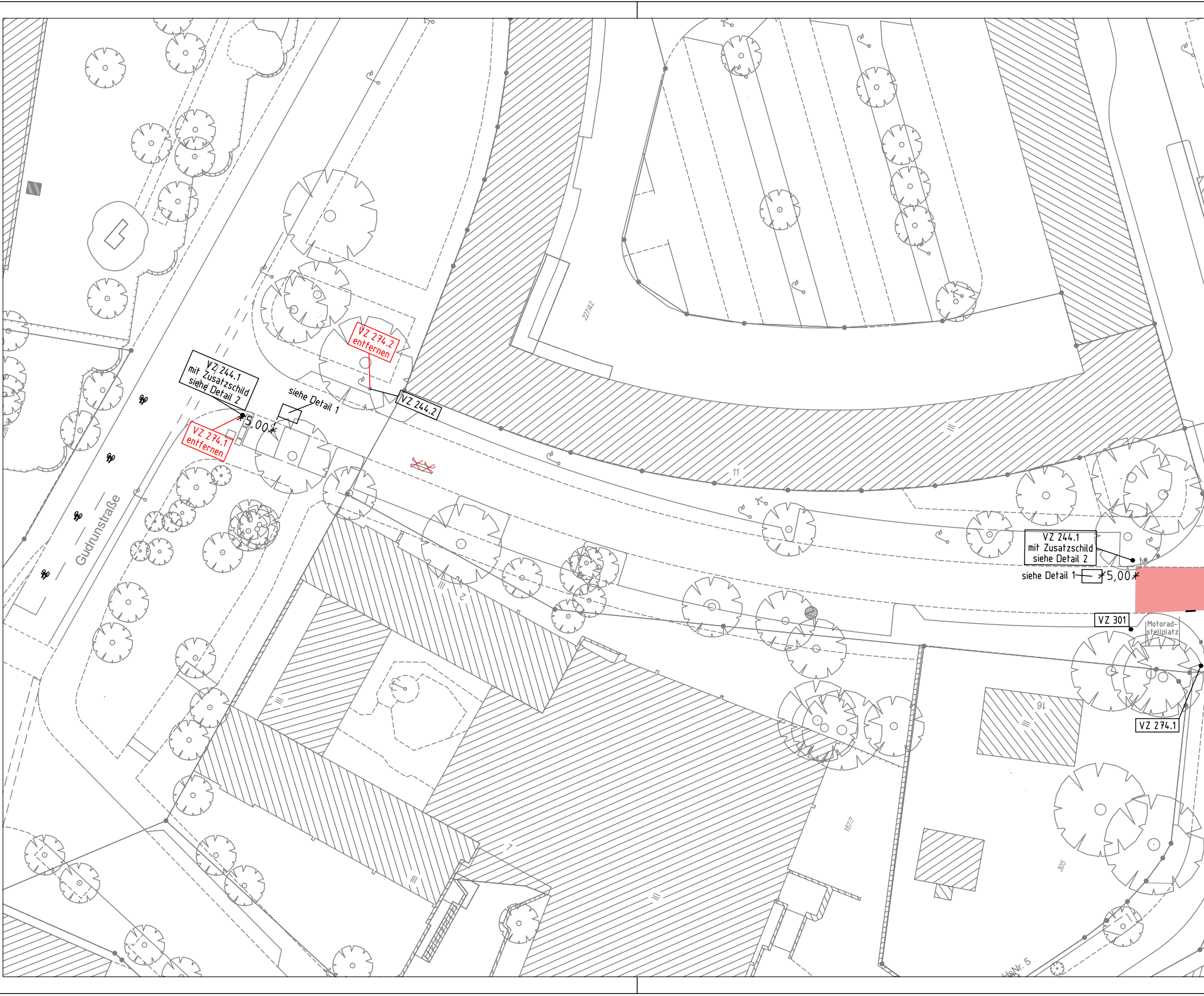
VZ 274.2 entfernen
VZ 244.1 mit Zusatzschild siehe Detail 2
siehe Detail 1
5,00
VZ 274.1 entfernen
VZ 244.2
Gudrunstraße
227/42
11
VZ 244.1 mit Zusatzschild siehe Detail 2
siehe Detail 1
5,00
VZ 301
Motorrad-stellplatz
VZ 274.1
16
1877
305
HsNr. 5

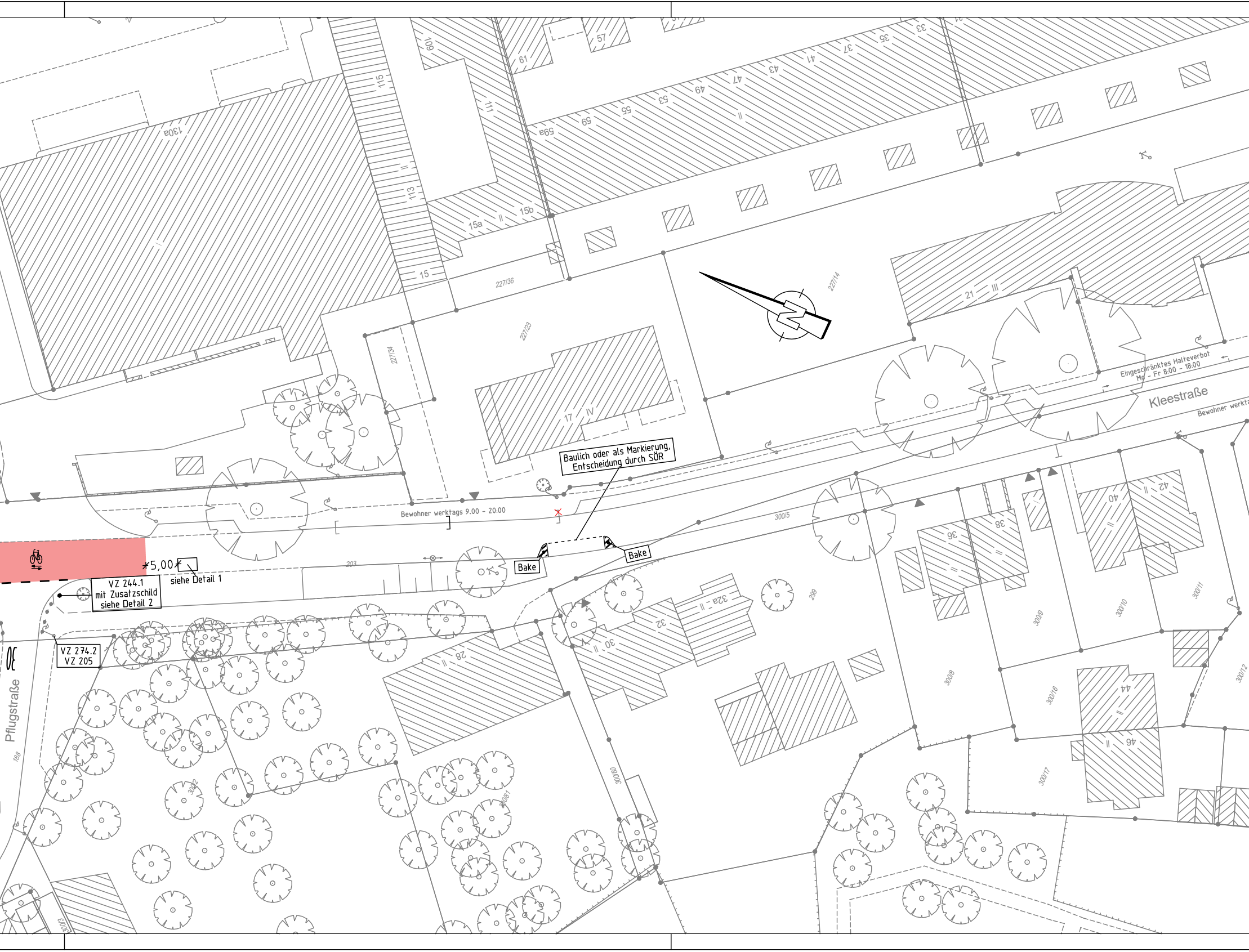
Baulich oder als Markierung, Entscheidung durch SÖR
Bake
Bake
5,00
siehe Detail 1
VZ 244.1 mit Zusatzschild siehe Detail 2
VZ 274.2 VZ 205
Bewohner werktags 9.00 - 20.00
Kleestraße
Eingeschränktes Halteverbot Mo - Fr 8:00 - 18:00
Bewohner werkta
Pflugstraße
130a
115
113
111
109
15
15a
15b
17 IV
21 III
57
59
59a
61
227/36
227/34
227/23
227/14
203
299
300/5
300/8
300/9
300/10
300/11
300/12
300/16
300/17
300/80
300/81
300/3
188
28
30
32
32a
36
38
40
42
44
46
33
35
37
41
43
47
49
53
55

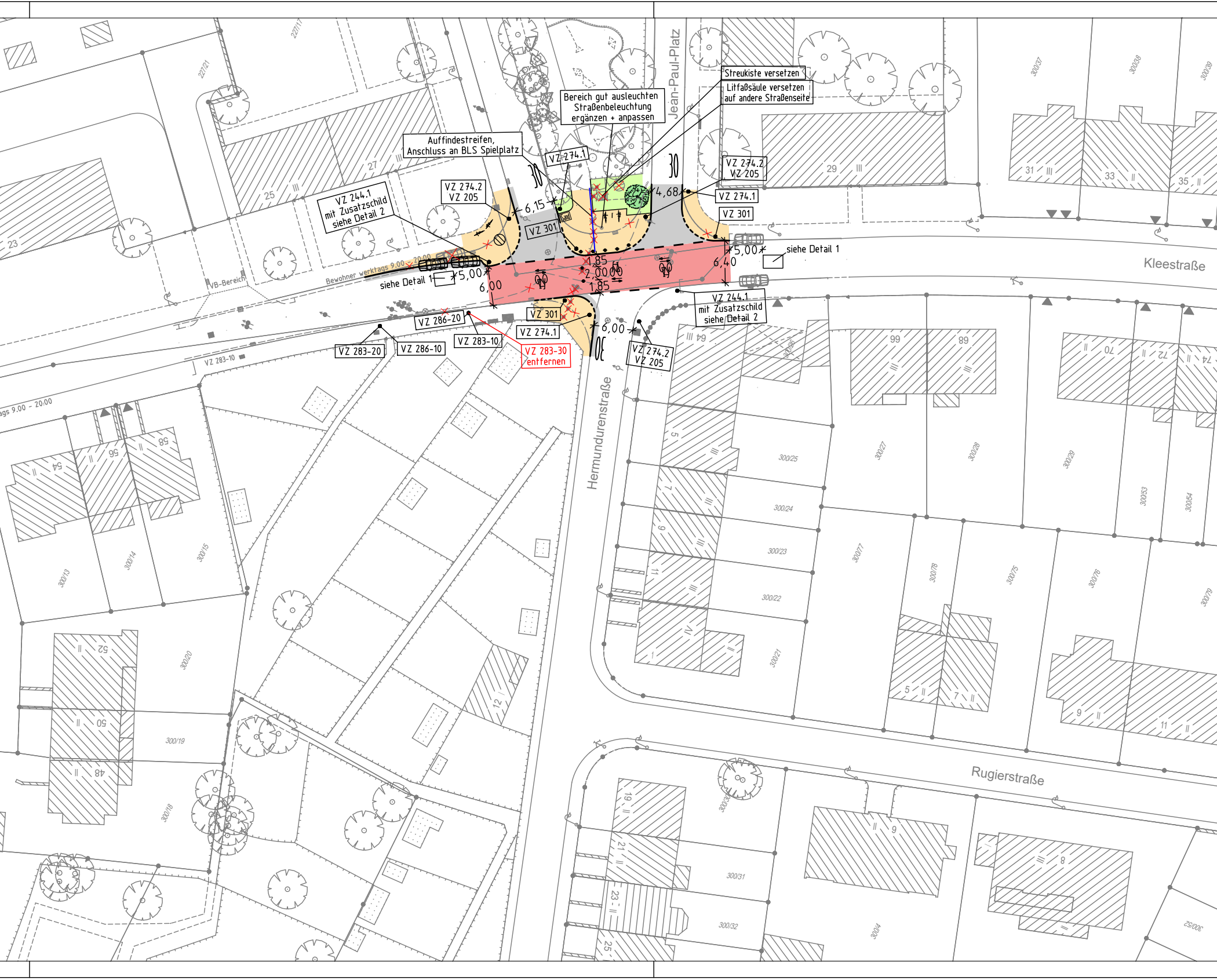
Streukiste versetzen
Litfaßsäule versetzen auf andere Straßenseite
Bereich gut ausleuchten Straßenbeleuchtung ergänzen + anpassen
Auffindestreifen, Anschluss an BLS Spielplatz
VZ 244.1 mit Zusatzschild siehe Detail 2
VZ 274.2 VZ 205
VZ 274.1
VZ 301
6,15
4,68
VZ 274.2 VZ 205
VZ 274.1
VZ 301
5,00
siehe Detail 1
6,40
1,85
2,00
1,85
5,00
6,00
siehe Detail 1
Bewohner werktags 9.00 - 20.00
VB-Bereich
VZ 301
VZ 274.1
VZ 286-20
VZ 283-10
VZ 283-30 entfernen
VZ 283-20
VZ 286-10
VZ 283-10
6,00
VZ 274.2 VZ 205
VZ 244.1 mit Zusatzschild siehe Detail 2
Jean-Paul-Platz
Kleestraße
Hermundurenstraße
Rugierstraße
ags 9.00 - 20.00

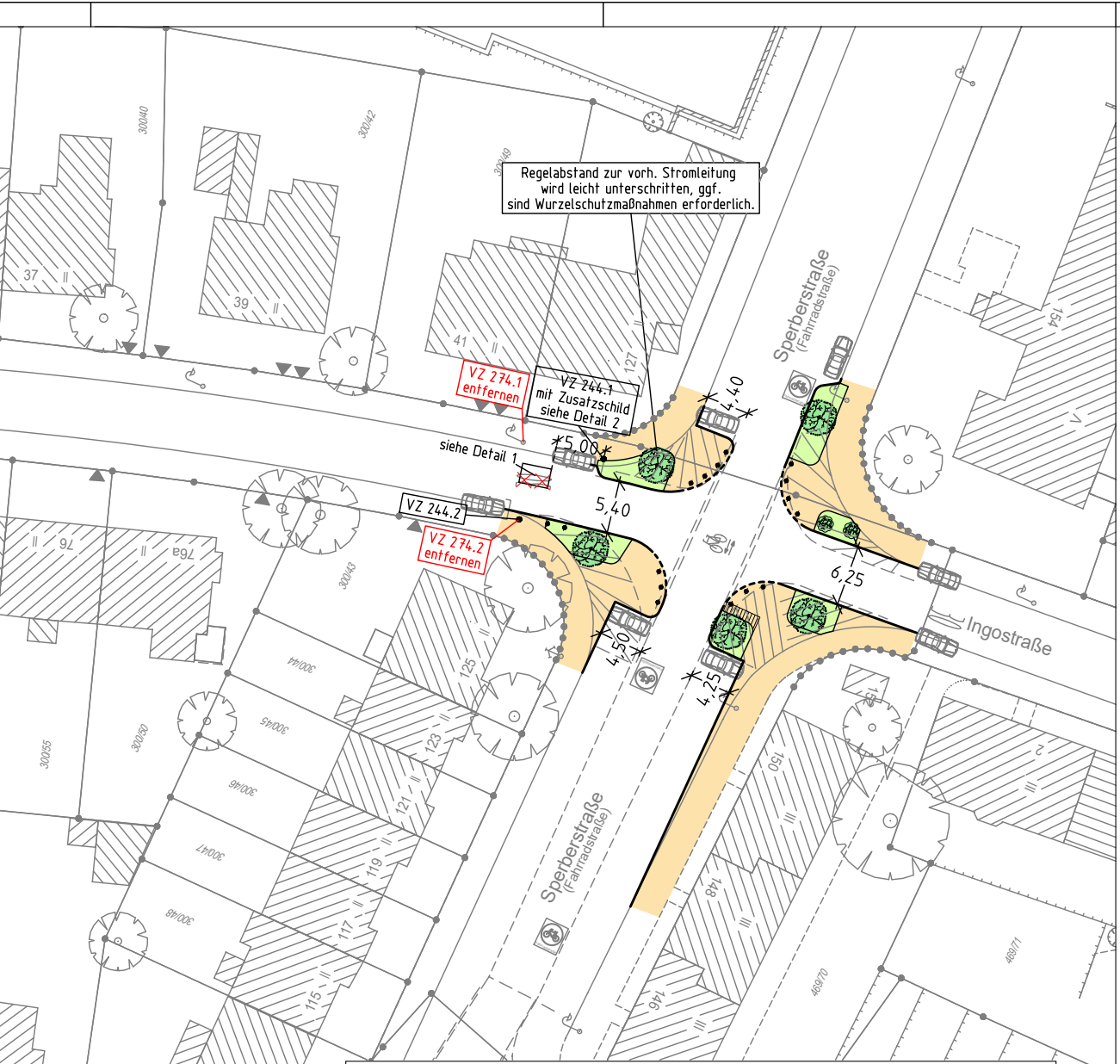
Regelabstand zur vorh. Stromleitung
wird leicht unterschritten, ggf.
sind Wurzelschutzmaßnahmen erforderlich.
VZ 274.1
entfernen
VZ 244.1
mit Zusatzschild
siehe Detail 2
siehe Detail 1
VZ 244.2
VZ 274.2
entfernen
5,00
4,40
5,40
6,25
4,50
4,25
Sperberstraße
(Fahrradstraße)
Sperberstraße
(Fahrradstraße)
Ingostraße
37
39
41
127
125
123
121
119
117
115
111
154
150
148
146
76
76a
2
15
300/40
300/42
300/49
300/43
300/44
300/45
300/46
300/47
300/48
300/50
300/55
469/70
469/71

Kleestraße von Gudrun- bis Sperberstraße		
Parkplatzbilanz		
	vorher	nachher
KFZ	ca. 150	ca. 146
Fahrrad	0	10
Grünbilanz		
entsiegelte Fläche (m²)		139
versiegelte Fläche (m²)		0
zu fällende Bäume		0
neu geplante Bäume		6

Detail 1


Fahrradstraße

Piktogramm Fahrradstraße 2,00m x 3,00m

Detail 2



Zusatzschild Kraftfahrzeuge frei

Detail 3

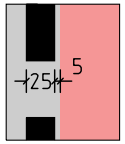

Abstand Breitstrich zu Fläche "rot gefärbt"

Zeichenerklärung:

Planung

—	Hochbord
- - -	Hochbord abgesenkt
◌	vorh. Baum
●	gepl. Baum → Standort nach Spartenlage und Prüfung durch Suchschlitze
▼	Einfahrt/Ausfahrt
● ◎	Beleuchtung (Stahl-/Betonmast)
☒	erf. Abbruch
▭	VAG Wartehalle
▬	Stützmauer
▮	neue Maststandorte
●	gepl. Strauch/Busch
▭	Fahrbahnfläche
▭	Gehwegfläche
▥	überbauter Substratbereich
▭	Bordsteinradweg rot eingefärbt
🟥	Radstreifen/-furt rot eingefärbt
▭	ÖPNV-Spur
▭	Parkstandsfläche
🟨	sonstige Pflasterfl.
🟩	Grünfläche
▭	Überfahrt-Gehweg
▭	Straßenumbau nach SÖR
▥	Fahrradständer
—	Blindenleitsystem gemäß RAST Nbg bzw. SÖR-Regelplan/DIN32984

Bestand

▨	best. Gebäude
◌	Baum
	Wiese
	Wald
	Gartenland
	Unland
t t t	Friedhof
	Zaun
	Mauer
	Stützmauer
	Schaltkasten
⊘	Litfaßsäule
▷	Eingang
➡	Einfahrt
→	Steigungspfeil
	Fließrichtung
	Mast
	Fahnenmast
	Lampe
	Oberflurhydrant
	Brunnen

VERKEHRSPLANUNGSAMT
STRASSENPLANUNG

NÜRNBERG

ABTEILUNGSLEITUNG	gez. Wunder
BEARBEITUNG	Meier (31075) Wenzel

NÜRNBERG, AM 23.06.2022

gez. Jülich
AMTSLEITER

ÄNDERUNGEN

DATUM	BEARBEITUNG	OBJEKT
20.10.22	Wenzel	Instruktionserg.
13.12.22	Wenzel	Instruktionserg.
12.04.23	Br-Fürbach	Radpiktogramme
23.06.23	Wenzel	FB Einengung
02.08.23	Bauer	takt. Elemente + Einengung

Lageplan

M = 1 : 500 2.2402.2.1

Fahrradstraßen 2.Stufe
Kleestraße

zwischen Gudrunstraße
und Sperberstraße

Fahrradstraßen 2.Stufe 002 V500_1.PLT vom 02.08.23