Gesamtbearbeitung der Plangrundlage in CARD/1:
Verkehrsplanungsamt Nürnberg, Straßenplanung
Bauer, Tel. 78158

Plangrundlage: Amt für Geoinformation und Bodenordnung
Dieser Plan ist urheberrechtlich geschützt
Geobasisdaten: Bayerische Vermessungsverwaltung
Darstellung der Flurkarte als Eigentumsnachweis nicht geeignet

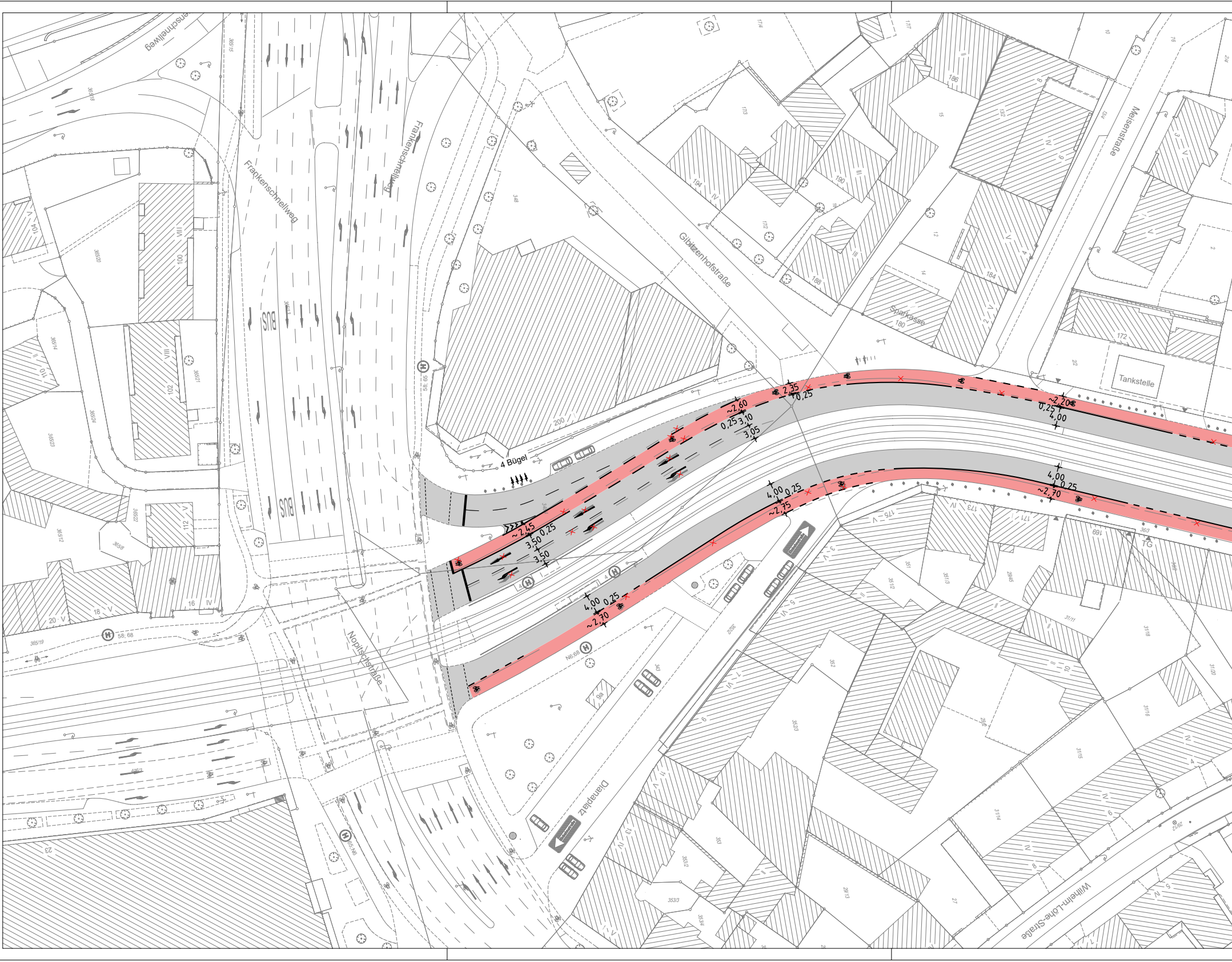
Frankenschnellweg
Frankenschnellweg
Frankenschnellweg
Gibitzenhofstraße
Meisenstraße
Nopitschstraße
Dianaplatz
Wilhelm-Löhe-Straße
Tankstelle
Sparkasse
4 Bügel
BUS
BUS
~2,60
0,25
3,10
3,05
2,35
0,25
~2,20
0,25
4,00
~2,45
0,25
3,50
3,50
4,00
0,25
~2,75
4,00
0,25
~2,70
4,00
0,25
~2,70
TG

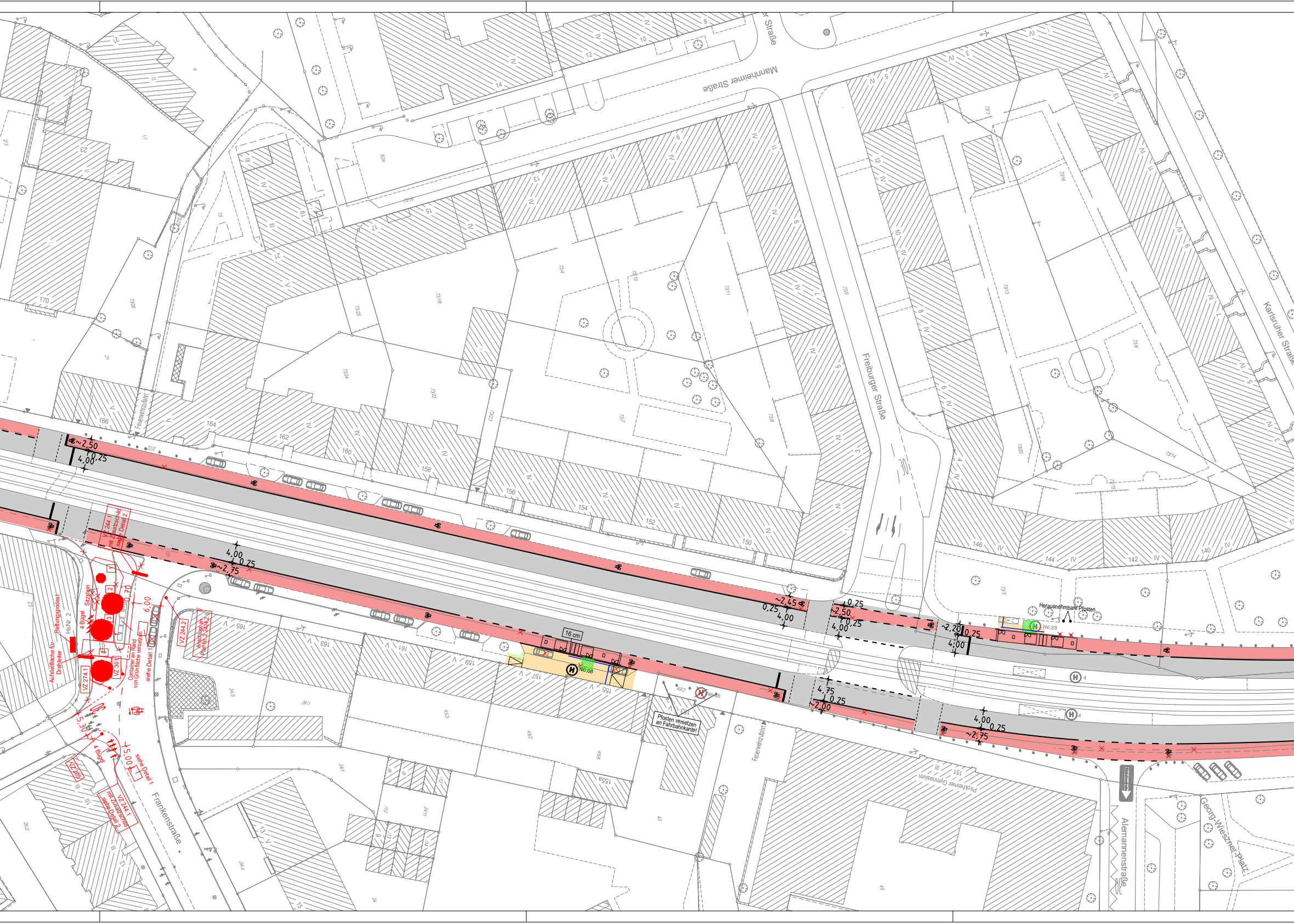
Mannheimer Straße
Freiburger Straße
Karlsruher Straße
Frankenstraße
Alemannenstraße
Georg-Wieszner-Platz
Pirckheimer Gymnasium
Feuerwehrzufahrt
~2,50
0,25
4,00
4,00
0,25
~2,75
VZ 244.1 mit Zusatzschild siehe Detail 2
Rettungspodest
HsNr. 2
Aufstellfläche für Drehleiter
Sitzstein
4 Bügel
0,70
6,00
Container an Rand von Grünfläche versetzen
siehe Detail 1
VZ 274.1
VZ 301
VZ 244.2
Anschluss an Plan Nr. 2.2424.2.1
5,30
4 Bügel
5,00
siehe Detail 1
VZ 205
VZ 244.1 mit Zusatzschild siehe Detail 2
16 cm
N6;68
Pfosten versetzen an Fahrbahnkante!
N6;68
~2,45
0,25
4,00
0,25
~2,50
0,25
4,00
~2,20
0,25
4,00
Herausnehmbare Pfosten
N6;68
4,75
0,25
~2,00
4,00
0,25
~2,75
4
4
166
164
162
160
158
156
154
152
150
146
144
142
140
165
163
161
159
157
155
153
151
170

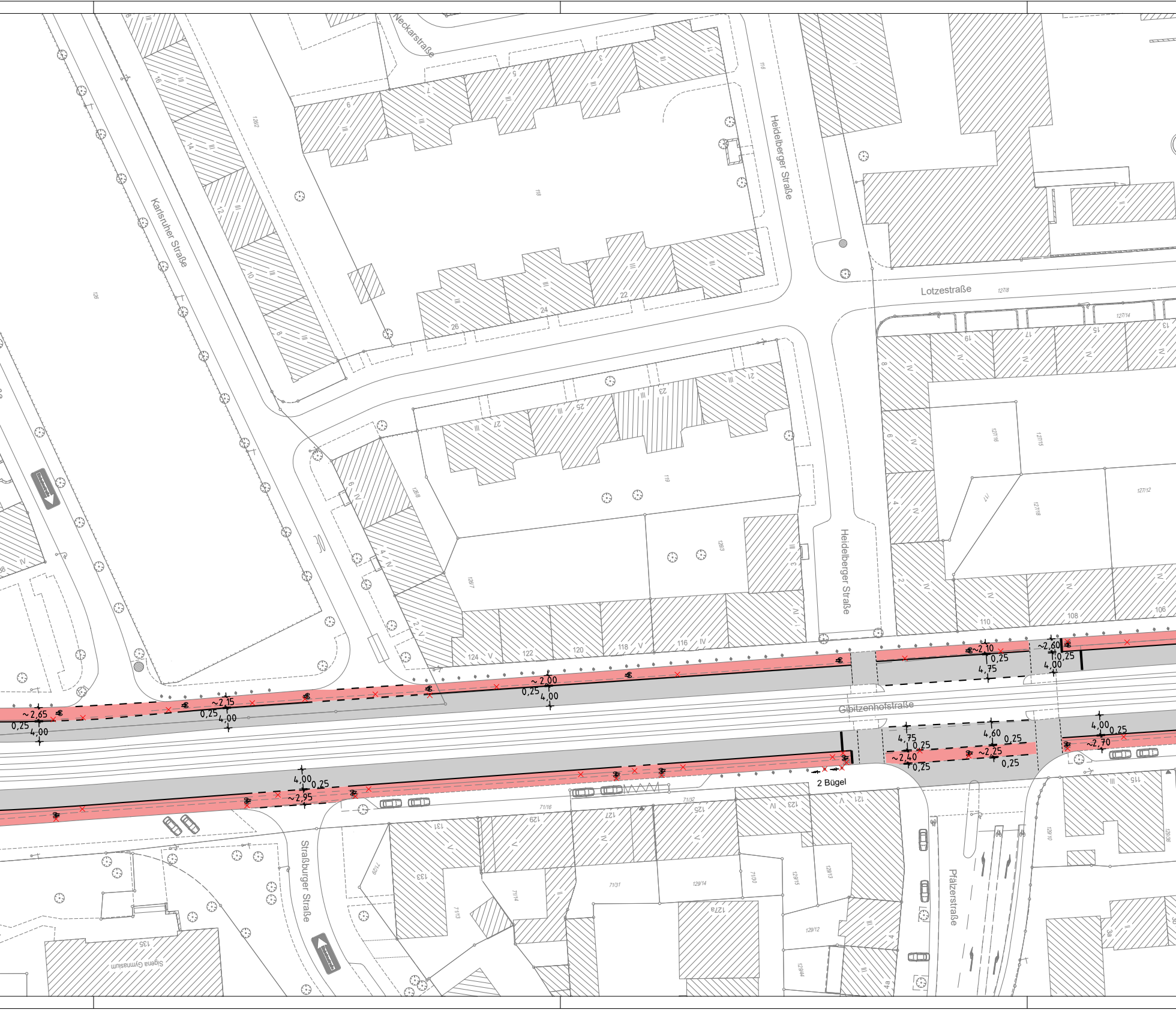
Neckarstraße
Heidelberger Straße
Karlsruher Straße
Lotzestraße
Heidelberger Straße
Gibitzenhofstraße
Straßburger Straße
Pfälzerstraße
Sigena Gymnasium
2 Bügel
~2,65
0,25
4,00
~2,15
0,25
4,00
~2,00
0,25
4,00
~2,10
0,25
4,75
~2,60
0,25
4,00
4,00
0,25
~2,95
4,75
0,25
~2,40
0,25
4,60
0,25
~2,25
0,25
4,00
0,25
~2,70
124
122
120
118
116
110
108
106
26
24
22
27
25
23
21
19
17
15
13
131
129
127
125
123
121
133
135
115
127a

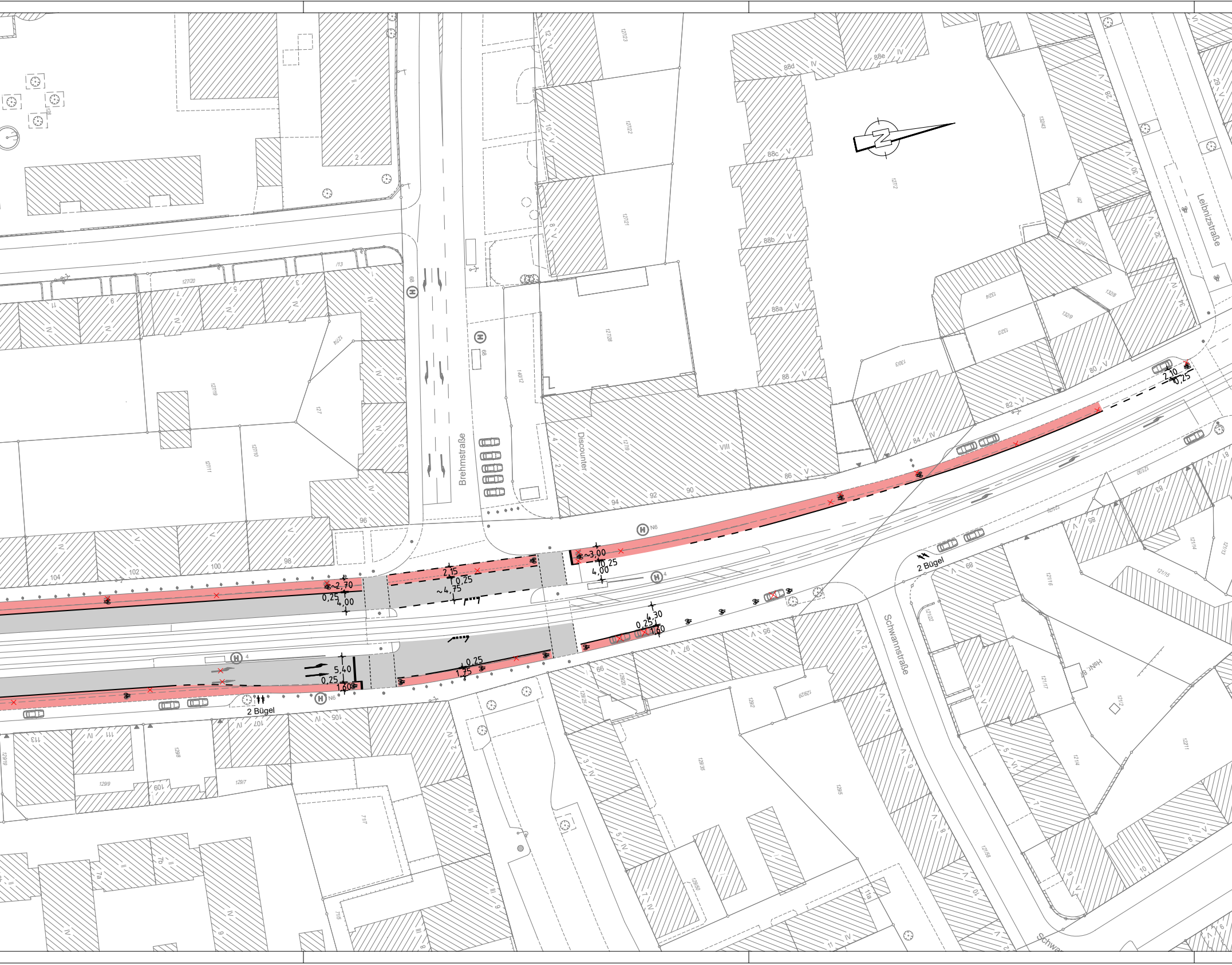
Brehmstraße
Leibnizstraße
Schwannstraße
Discounter
2 Bügel
2 Bügel
~2,70
0,25
4,00
2,15
0,25
~4,75
~3,00
0,25
4,00
4,30
0,25
1,60
5,40
0,25
1,60
0,25
1,75
2,10
0,25
N6
N6
4
4
88a
88b
88c
88d
88e
88
86
84
82
80
90
92
94
96
98
100
102
104
105
107
109
111
113
99
97
95
85
83
68

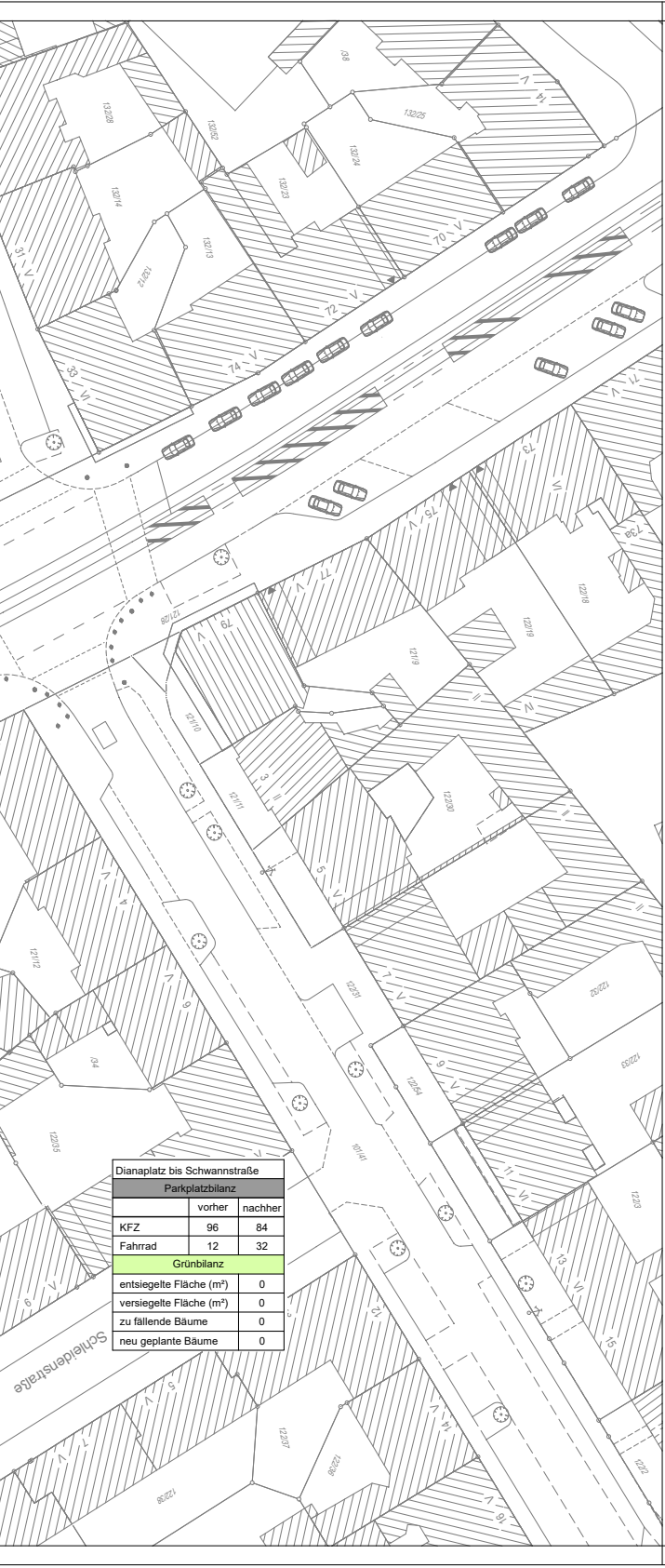
Schleidenstraße
132/28
132/52
132/14
132/13
132/23
132/24
132/25
31
33
70
72
74
71
73
73a
75
77
79
1
3
4
5
6
7
9
11
12
13
14
15
16
122/18
122/19
121/10
121/11
121/12
122/30
122/31
122/32
122/33
122/35
122/37
122/54
101/41
122/3
122/2
/34
/38

Dianaplatz bis Schwannstraße		
Parkplatzbilanz		
	vorher	nachher
KFZ	96	84
Fahrrad	12	32
Grünbilanz		
entsiegelte Fläche (m²)		0
versiegelte Fläche (m²)		0
zu fällende Bäume		0
neu geplante Bäume		0

Zeichenerklärung:

Planung

- — Hochbord
- - - - Hochbord abgesenkt
- vorh. Baum
- gepl. Baum → Standort nach Spartenlage und Prüfung durch Suchschlitze
- gepl. Buschbepflanzung
- ▼ Einfahrt/Ausfahrt
- ● ◎ Beleuchtung (Stahl-/Betonmast)
- ☒ erf. Abbruch
- VAG Wartehalle
- Stützmauer
- neue Maststandorte
- ▨ Freizuhalten von Einbauten

- ■ Fahrbahnfläche
- ■ Gehwegfläche
- ■ Bordsteinradweg
- ■ Radstreifen/-furt rot eingefärbt
- ■ ÖPNV-Spur
- ■ Parkstandsfläche
- ■ sonstige Pflasterfl.
- ■ Grünfläche
- ■ Überfahrt-Gehweg
- ■ Straßenumbau nach SÖR
- Fahrradständer
- — Blindenleitsystem gemäß RAST Nbg bzw. SÖR-Regelplan/DIN32984

Bestand

- ▨ best. Gebäude
- Baum
- Wiese
- Wald
- Gartenland
- Unland
- Friedhof
- Zaun
- Mauer
- Stützmauer

- Schaltkasten
- ⊘ Litfaßsäule
- ▷ Eingang
- ➡ Einfahrt
- → Steigungspfeil
- Fließrichtung
- Mast
- Fahnenmast
- Lampe
- Oberflurhydrant
- Brunnen

ZUR VORLAGE IM VERKEHRSAUSSCHUSS
VERKEHRSPLANUNGSAMT
NÜRNBERG, AM
AMTSLEITER

IM VERKEHRSAUSSCHUSS BEHANDELT AM
BESCHLUSS: **FÜR DIE RICHTIGKEIT:**

VERKEHRSPLANUNGSAMT
STRASSENPLANUNG

NÜRNBERG

ABTEILUNGSLEITUNG	gez. Wunder
BEARBEITUNG	Meier (31075) Bauer

NÜRNBERG, AM 18.07.2023

gez. Jülich
AMTSLEITER

ÄNDERUNGEN

DATUM	BEARBEITUNG	OBJEKT
31.10.23	Bauer	Frankenstraße
15.01.24	Bauer	Instruktionsergebnis

Lageplan

M = 1 : 500 2.2536.5.1

Gibitzenhofstraße
zwischen Dianaplatz
und Brehmstraße

Gibitzenhofstraße_009 V500_1.PLT vom 06.05.24

CARD/1