Gesamtbearbeitung der Plangrundlage in CARD/1:
Verkehrsplanungsamt Nürnberg, Straßenplanung
Reiser M., Tel. 78302

Plangrundlage: Amt für Geoinformation und Bodenordnung
Vermessung und Kartierung: Geo/1-KomV Frau Mild Tel.: 231-4429
Geobasisdaten: Bayerische Vermessungsverwaltung
Darstellung der Flurkarte als Eigentumsnachweis nicht geeignet

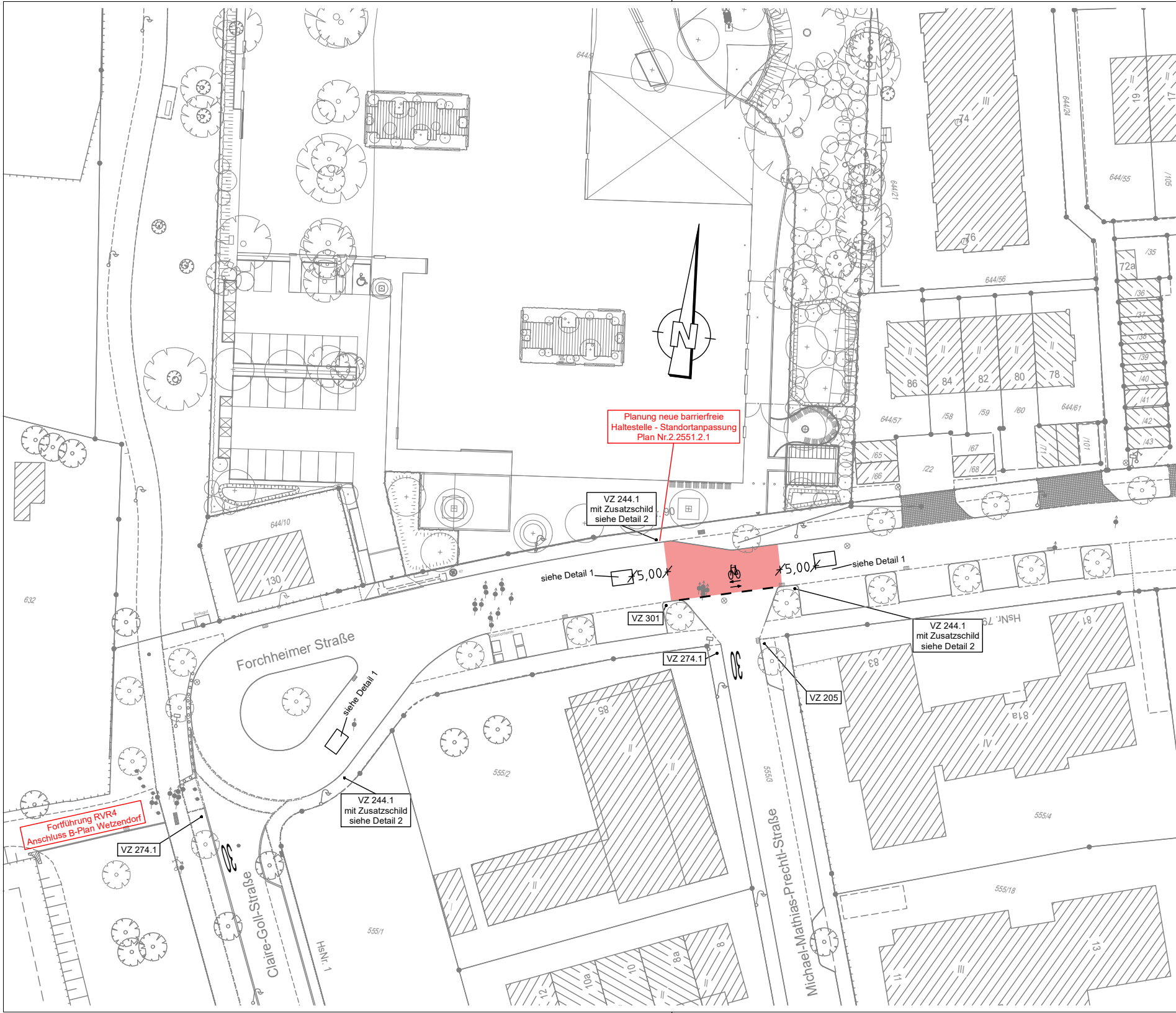
Planung neue barrierfreie Haltestelle - Standortanpassung Plan Nr.2.2551.2.1
VZ 244.1 mit Zusatzschild siehe Detail 2
siehe Detail 1
5,00
5,00
siehe Detail 1
VZ 301
VZ 274.1
VZ 244.1 mit Zusatzschild siehe Detail 2
VZ 205
Forchheimer Straße
siehe Detail 1
VZ 244.1 mit Zusatzschild siehe Detail 2
Fortführung RVR4 Anschluss B-Plan Wetzendorf
VZ 274.1
30
30
Claire-Goll-Straße
Michael-Mathias-Prechtl-Straße
HsNr. 1
HsNr. 79
N
130
644/10
632
555/1
555/2
555/3
555/4
555/18
644/2
644/21
644/24
644/55
644/56
644/57
644/61
74
76
86
84
82
80
78
72a
83
85
81
81a
19
17
12
10a
10
8a
8
11
13
/35
/36
/37
/38
/39
/40
/41
/42
/43
/58
/59
/60
/65
/66
/67
/68
/22
/71
/101
/105
III
IV
II

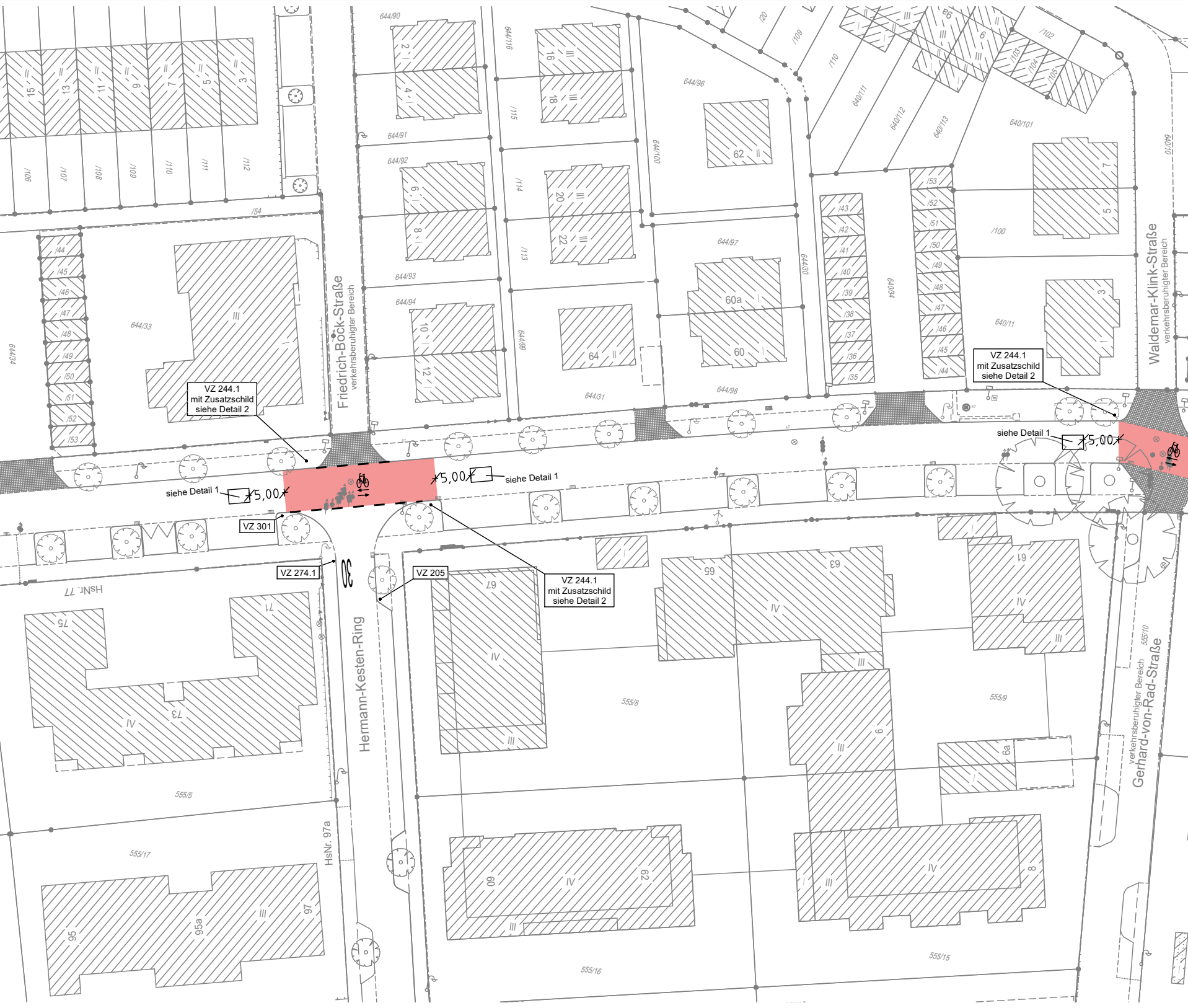

Friedrich-Bock-Straße
verkehrsberuhigter Bereich
Waldemar-Klink-Straße
verkehrsberuhigter Bereich
Hermann-Kesten-Ring
Gerhard-von-Rad-Straße
verkehrsberuhigter Bereich
VZ 244.1
mit Zusatzschild
siehe Detail 2
VZ 244.1
mit Zusatzschild
siehe Detail 2
VZ 244.1
mit Zusatzschild
siehe Detail 2
siehe Detail 1
5,00
5,00
siehe Detail 1
siehe Detail 1
5,00
VZ 301
VZ 274.1
30
VZ 205
HsNr. 77
HsNr. 97a
644/33
644/31
644/34
644/90
644/91
644/92
644/93
644/94
644/96
644/97
644/98
644/99
644/100
644/116
644/30
640/34
640/111
640/112
640/113
640/101
640/11
640/10
/100
/54
555/5
555/8
555/9
555/10
555/15
555/16
555/17
62
60a
60
64
59
63
61
67
71
73
75
95
95a
97
60
62
9
6a
8
3
5
7
IV
III

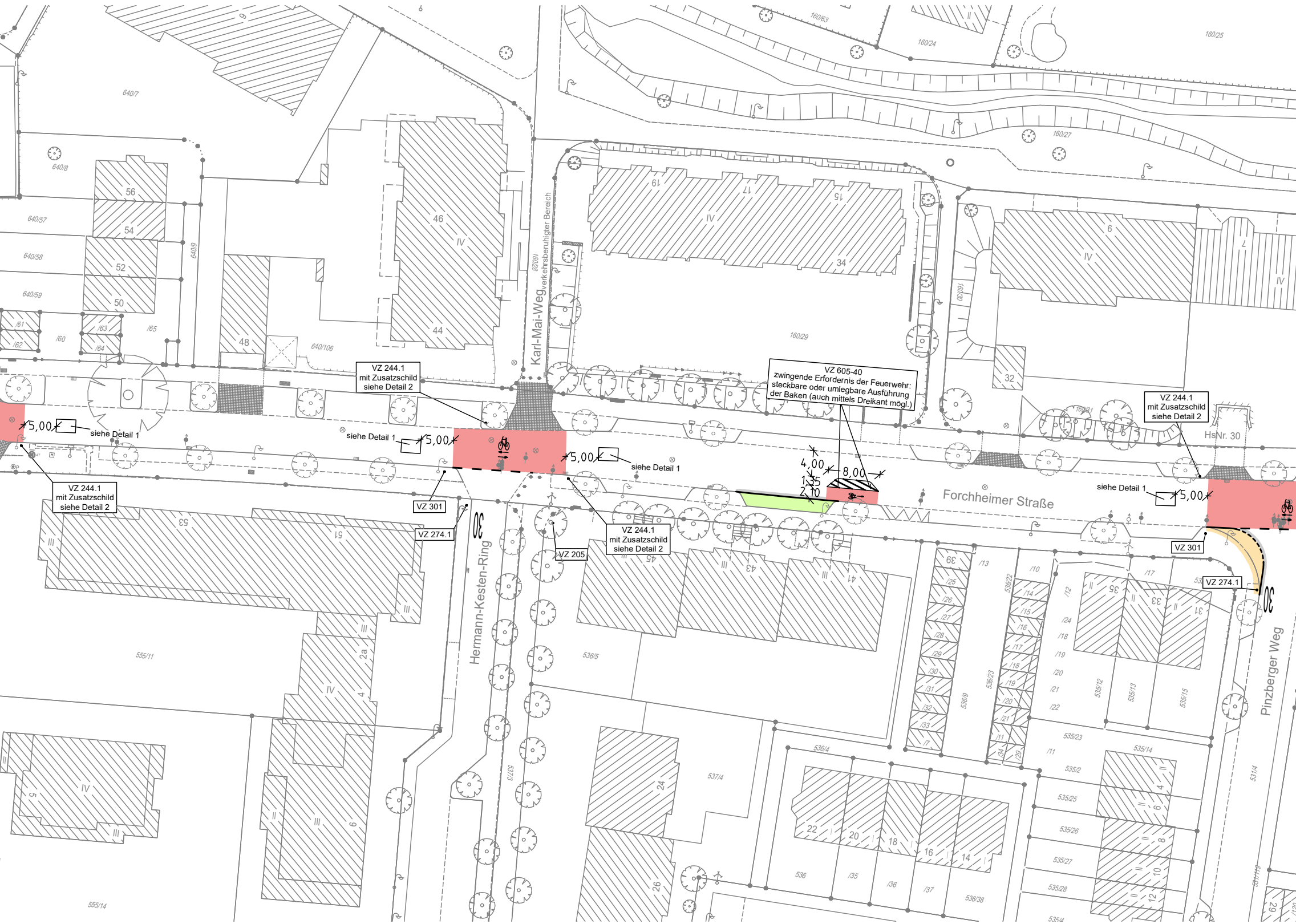

Forchheimer Straße
Karl-Mai-Weg verkehrsberuhigter Bereich
Hermann-Kesten-Ring
Pinzberger Weg
VZ 605-40
zwingende Erfordernis der Feuerwehr:
steckbare oder umlegbare Ausführung
der Baken (auch mittels Dreikant mögl.)
VZ 244.1
mit Zusatzschild
siehe Detail 2
VZ 244.1
mit Zusatzschild
siehe Detail 2
VZ 244.1
mit Zusatzschild
siehe Detail 2
VZ 244.1
mit Zusatzschild
siehe Detail 2
siehe Detail 1
siehe Detail 1
siehe Detail 1
siehe Detail 1
5,00
5,00
5,00
5,00
4,00
8,00
1,35
2,10
VZ 301
VZ 301
VZ 274.1
VZ 274.1
VZ 205
30
30
HsNr. 30
56
54
52
50
48
46
44
19
17
15
34
6
7
32
53
51
45
43
41
39
35
33
31
2a
4
5
9
24
26
22
20
18
16
14
4
6
8
10
12
29
IV
III
II
640/7
640/8
640/57
640/58
640/59
640/9
640/106
160/28
160/29
160/30
160/31
160/63
160/24
160/25
160/27
555/11
555/14
536/5
536/4
537/4
537/3
536/22
536/9
536/23
535/12
535/13
535/15
535/23
535/14
535/2
535/25
535/26
535/27
535/28
535/4
536/38
531/4
531/16

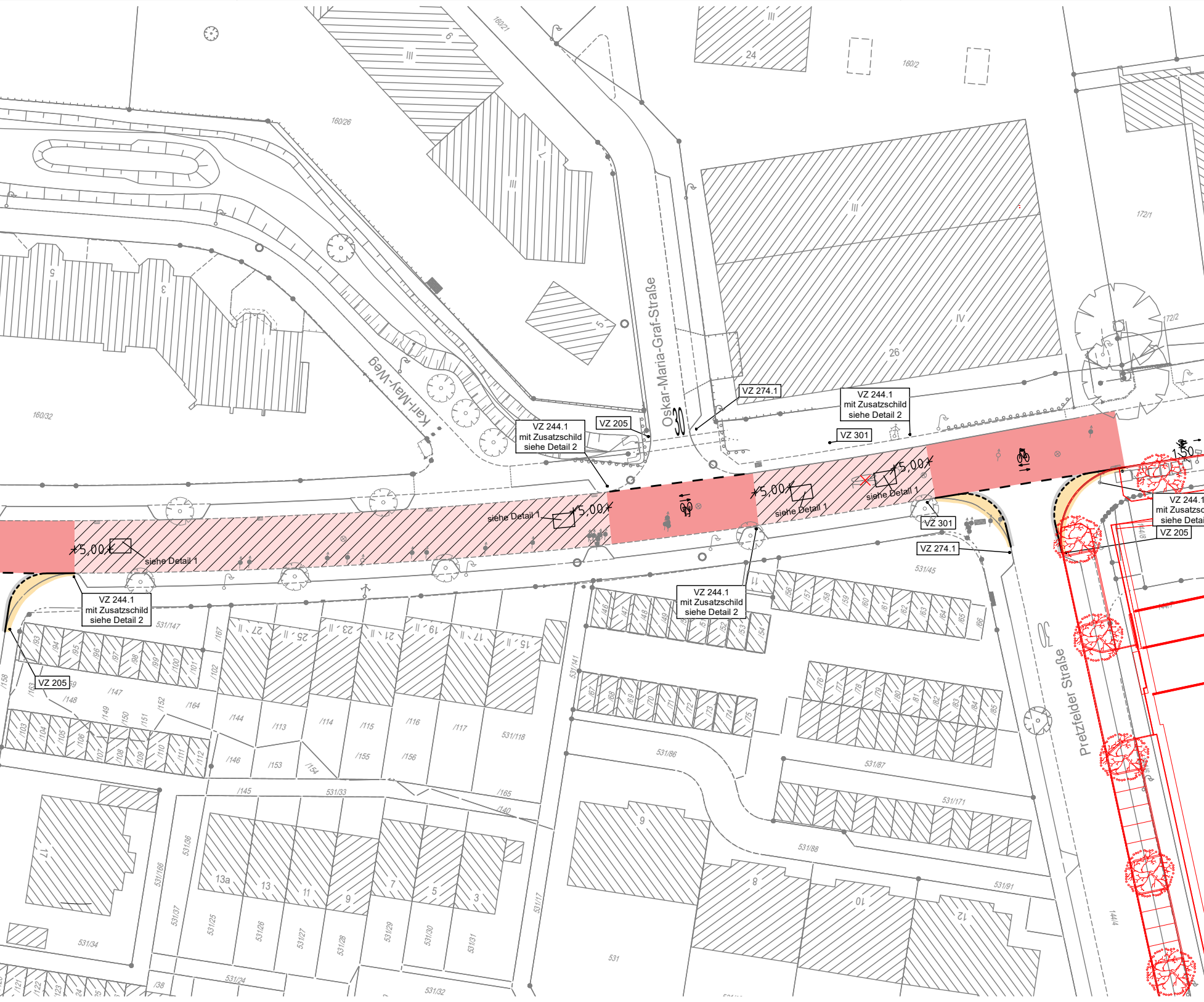
Oskar-Maria-Graf-Straße
Karl-May-Weg
Pretzfelder Straße
30
30
VZ 274.1
VZ 244.1
mit Zusatzschild
siehe Detail 2
VZ 205
VZ 301
VZ 244.1
mit Zusatzschild
siehe Detail 2
5,00
siehe Detail 1
5,00
siehe Detail 1
5,00
siehe Detail 1
5,00
siehe Detail 1
5,00
1,50
VZ 244.1
mit Zusatzschild
siehe Detail 2
VZ 205
VZ 301
VZ 274.1
VZ 244.1
mit Zusatzschild
siehe Detail 2
VZ 244.1
mit Zusatzsc
siehe Detai
VZ 205
160/21
160/26
160/32
160/2
172/1
172/2
531/45
531/147
531/118
531/86
531/87
531/171
531/88
531/91
531/33
531/36
531/166
531/37
531/25
531/26
531/27
531/28
531/29
531/30
531/31
531/17
531/34
531/24
531/32
531
144/4
III
IV
24
26
6
5
3
17
13a
13
11
9
7
5
3
9
8
10
12
27
25
23
21
19
17
15

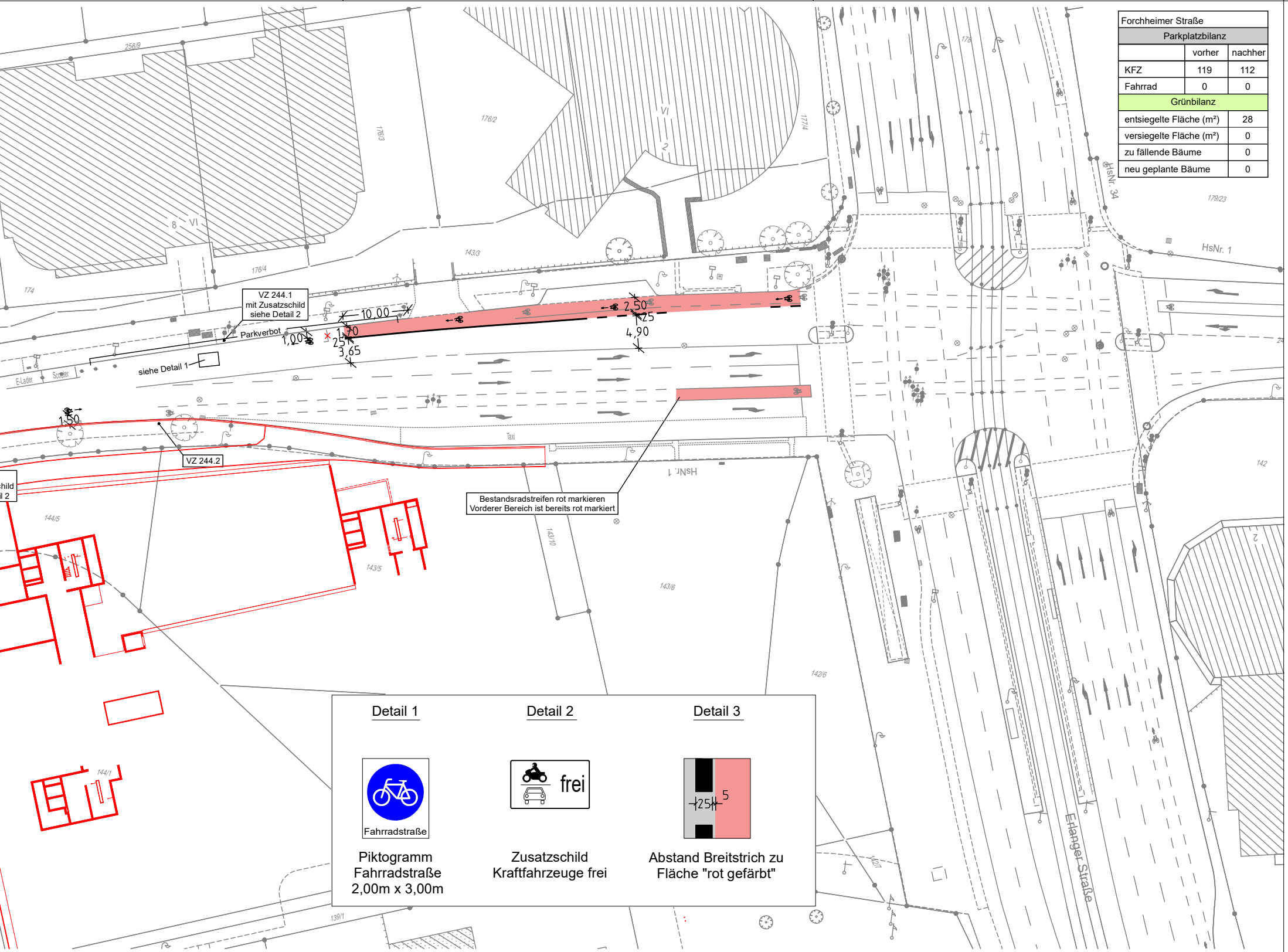
256/9
176/2
176/3
177/4
VI
2
8 VI
174
176/4
143/3
179/23
HsNr. 34
HsNr. 1
178
VZ 244.1
mit Zusatzschild
siehe Detail 2
Parkverbot
siehe Detail 1
E-Lader
Scooter
10,00
1,00
1,70
25
3,65
2,50
25
4,90
1,50
VZ 244.2
Taxi
HsNr. 1
child
l 2
144/5
143/5
143/10
143/6
142/6
142
144/1
139/1
142/7
Erlanger Straße
Fahrradstraße
frei
25
5

Bestandsradstreifen rot markieren
Vorderer Bereich ist bereits rot markiert

Forchheimer Straße		
Parkplatzbilanz		
	vorher	nachher
KFZ	119	112
Fahrrad	0	0
Grünbilanz		
entsiegelte Fläche (m²)		28
versiegelte Fläche (m²)		0
zu fällende Bäume		0
neu geplante Bäume		0

Detail 1

Piktogramm
Fahrradstraße
2,00m x 3,00m

Detail 2

Zusatzschild
Kraftfahrzeuge frei

Detail 3

Abstand Breitstrich zu
Fläche "rot gefärbt"

Zeichenerklärung:

Planung

- Hochbord
- Hochbord abgesenkt
- gepl. Baum → Standort nach Spartenlage und Prüfung durch Suchschlitze
- mobiler Baum
- gepl. Busch
- ▼ gepl. Einfahrt/Ausfahrt
- neue Maststandorte
- LSA mit Blindenausstattung
- Blindenleitsystem gem. Regelbefestigung DIN 32984
- Sperrfelder
- ● LSA-Maststandort Neu
- ■ Aufmerksamkeitsfeld
- Rampe

- Fahrbahnfläche
- Gehwegfläche
- Überfahrt-Gehweg
- Bordsteinradweg
- Radstreifen/-furt rot eingefärbt
- Parkstandsfläche
- sonstige Pflasterfl.
- Grünfläche
- ÖPNV-Spur
- überbauter Substratbereich
- Straßenbahn
- Pflasterfläche
- VAG Wartehalle
- Freizuhalten von Einbauten

- Grunderwerbsfläche
- Rückgabefläche
- Auftragsböschung
- Einschnittsböschung
- Entwässerungsmulde
- erf. Abbruch
- Stützmauer
- Sanierungsfläche SÖR
- Motorradstellplatz
- Fahrradbügel
- überdachte Fahrradständer
- Car-Sharing Stellplatz
- E-Auto Stellplatz

Bestandsaufnahme

- Katasterpunkt
- Gully
- Kanalschacht
- Entwässerungsrinne
- Schieber
- Unterflurhydrant
- Oberflurhydrant
- Lichtschacht
- Haltestelle

- Mast
- Fahnenmast
- Lampe
- Gassäule
- Schild,Wegweiser
- Litfaßsäule
- Brunnen
- Ampel

- ▷ Eingang
- ▶ Einfahrt
- ⊠ Kabelschacht
- Telefonzelle
- Uhr
- Schaltkasten
- Fahrkartenautomat
- Briefkasten
- Automat

- Zaun
- Mauer
- Stützmauer
- best. Gebäude
- Baum
- Wiese
- Wald
- Friedhof
- Glascontainer, Altkleider

VERKEHRSPLANUNGSAMT
STRASSENPLANUNG

NÜRNBERG

ABTEILUNGSLEITUNG	gez. i.V. Krause	NÜRNBERG, AM 26.02.2024
BEARBEITUNG	Biallas (23771) Reiser M.	gez. Jülich AMTSLEITER

ÄNDERUNGEN		
DATUM	BEARBEITUNG	OBJEKT
03.05.24	Reiser M.	Instruktionsergebnis

Lageplan

M = 1 : 500	2.2550.2.1

Forchheimer Straße

Radvorrangroute 4

Forchheimer Straße_002 V500_1.PLT vom 13.05.24

CARD/1