

## ANHANG

- Abbildung 6: Zählstellenplan 2024
- Abbildung 7: Summe Außenkordon (Tagesverlauf)
- Abbildung 8: Summe Pegnitzbrücken (Tagesverlauf)
- Tabelle 3: Entwicklung des Verkehrs am Außenkordon von 2010 bis 2024
- Tabelle 4: Entwicklung des Verkehrs auf den Pegnitzbrücken von 2010 bis 2024
- Tabelle 5: Entwicklung des Verkehrs von 2015 bis 2024 – Zählstellen 2024

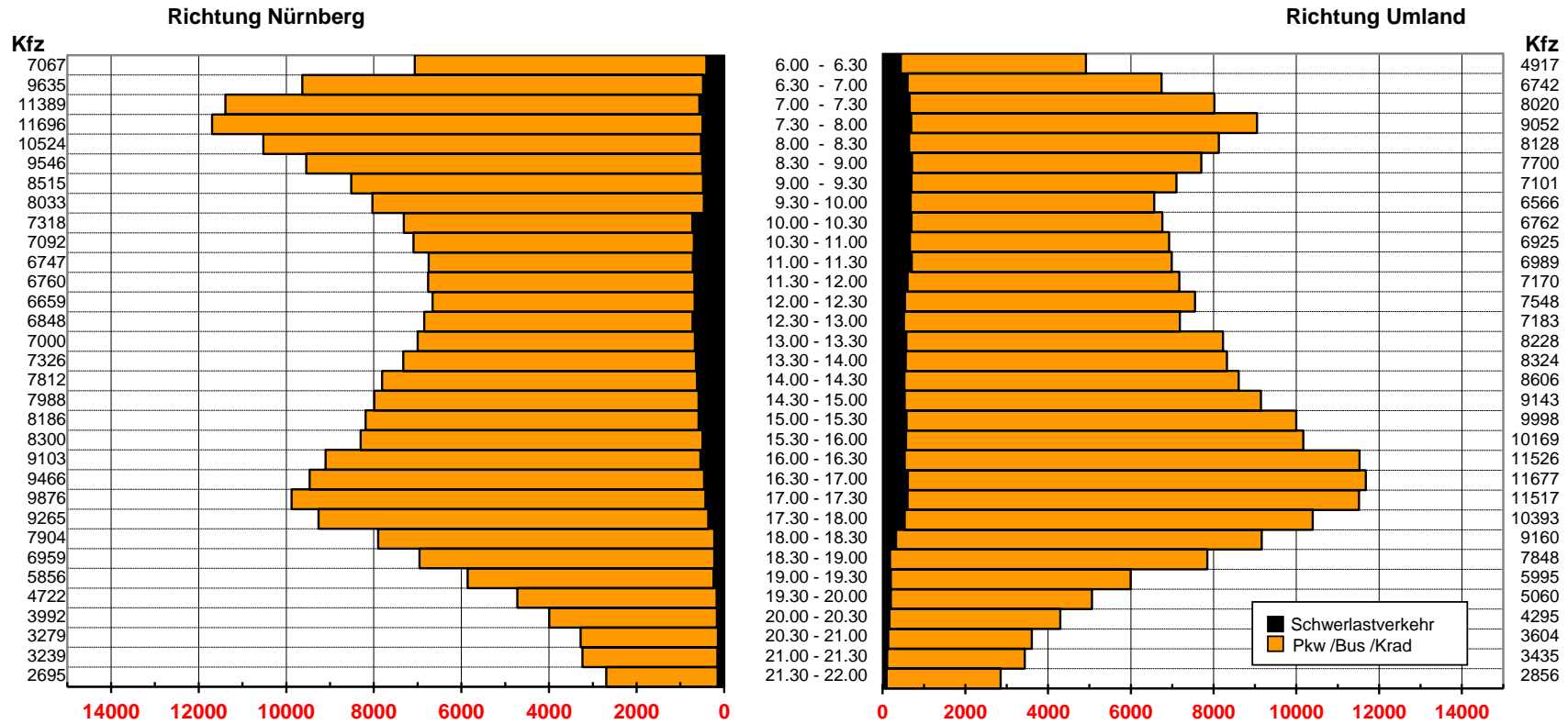
# GESAMTZÄHLSTELLENPLAN QZ 2024

## Zählung am 16. / 17.07.2024



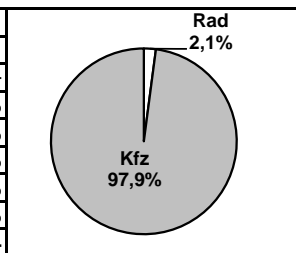
- Legende:**
- Außenkordon
  - Pegnitzbrücken
  - Standard
  - Stromzählung
  - Zählungen 2024
  - ▲ Fuß- und Radverkehr
  - Sonstige

Querschnittszählung vom 16.07.2024  
Summe Außenkordon



Richtung Nürnberg			
	Fahrzeuge / 16h	Kfz/16h	
Rad:	5021	2,0%	-
Krad:	4150	1,7%	1,7%
Pkw:	220140	89,6%	91,4%
Bus:	1508	0,6%	0,6%
Lkw:	7581	3,1%	3,1%
Lkz:	7418	3,0%	3,1%
<b>Gesamt:</b>	<b>245818</b>	<b>100,0%</b>	<b>240797</b>

Querschnitt (beide Richtungen)			
	Fahrzeuge / 16h	Kfz/16h	
Rad:	10276	2,1%	-
Krad:	8323	1,7%	1,7%
Pkw:	441028	89,3%	91,2%
Bus:	3175	0,6%	0,7%
Lkw:	14651	3,0%	3,0%
Lkz:	16257	3,3%	3,4%
<b>Gesamt:</b>	<b>493710</b>	<b>100,0%</b>	<b>483434</b>

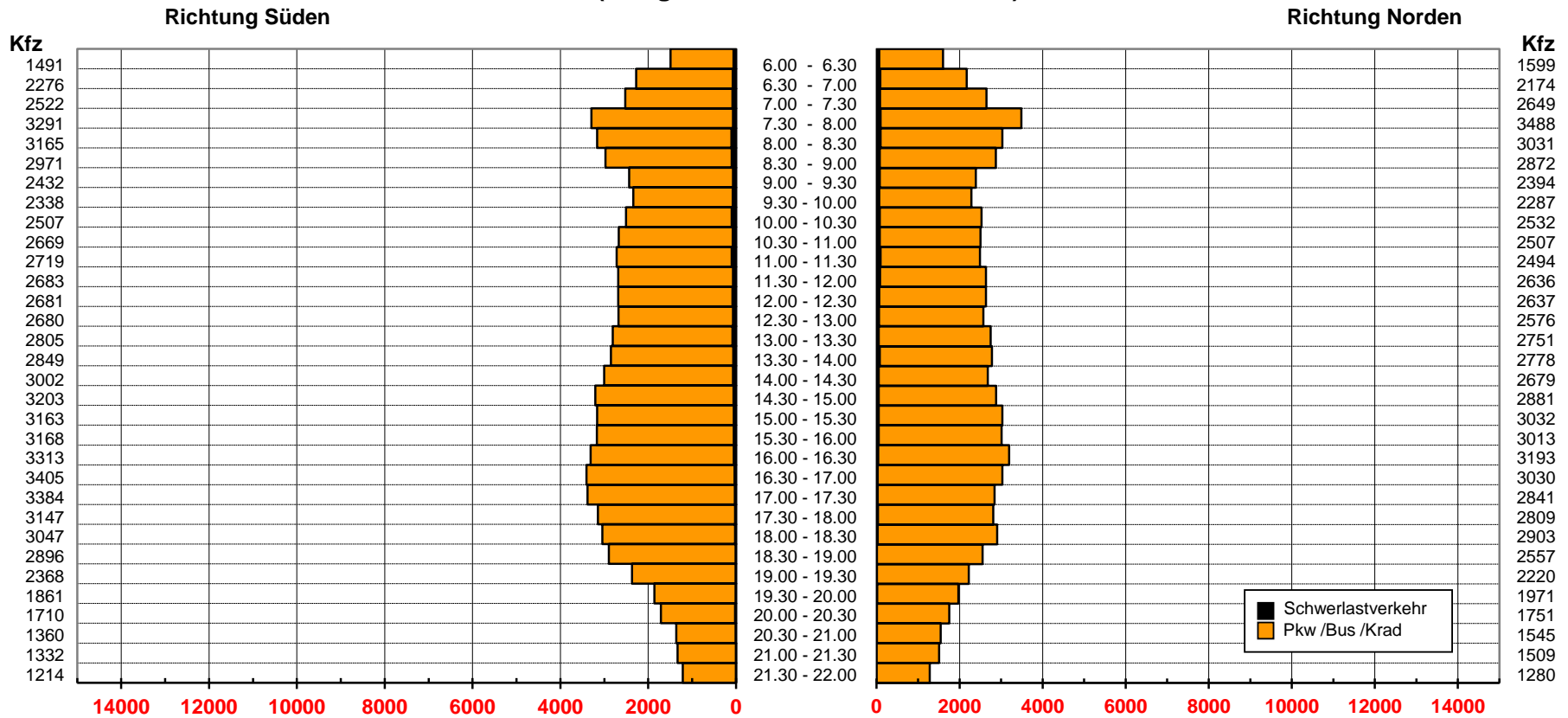


Richtung Umland			
	Fahrzeuge / 16h	Kfz/16h	
Rad:	5255	2,1%	-
Krad:	4173	1,7%	1,7%
Pkw:	220888	89,1%	91,0%
Bus:	1667	0,7%	0,7%
Lkw:	7070	2,9%	2,9%
Lkz:	8839	3,6%	3,6%
<b>Gesamt:</b>	<b>247892</b>	<b>100,0%</b>	<b>242637</b>

Abbildung 7

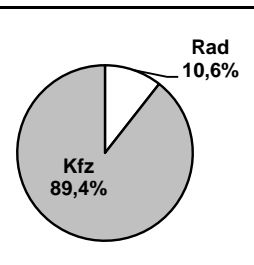
Stadt Nürnberg Verkehrsplanungsamt

Querschnittszählung vom 16.07.24  
Summe Pegnitzbrücken  
(Meßgröße für den Binnenverkehr)



Richtung Süden			
	Fahrzeuge / 16h	Kfz/16h	
Rad:	8700	9,4%	-
Krad:	2146	2,3%	2,6%
Pkw:	78825	85,4%	94,2%
Bus:	932	1,0%	1,1%
Lkw:	1460	1,6%	1,7%
Lkz:	289	0,3%	0,3%
Gesamt:	92352	100,0%	83652

Querschnitt (beide Richtungen)			
	Fahrzeuge / 16h	Kfz/16h	
Rad:	19438	10,6%	-
Krad:	4465	2,4%	2,7%
Pkw:	154508	84,1%	94,1%
Bus:	1844	1,0%	1,1%
Lkw:	2892	1,6%	1,8%
Lkz:	562	0,3%	0,3%
Gesamt:	183709	100,0%	164271



Richtung Norden			
	Fahrzeuge / 16h	Kfz/16h	
Rad:	10738	11,8%	-
Krad:	2319	2,5%	2,9%
Pkw:	75683	82,8%	93,9%
Bus:	912	1,0%	1,1%
Lkw:	1432	1,6%	1,8%
Lkz:	273	0,3%	0,3%
Gesamt:	91357	100,0%	80619

Abbildung 8

**Tabelle 3: Entwicklung des Verkehrs am Außenkordon (Kfz/16 h)**

(Ordnung der Zählstellen von Norden über Osten und Süden nach Westen)

	Zählstelle	Juli 2010	Juli 2012	Juli 2013	Juli 2014	Juli 2015	Juli 2016	Juli 2017	Juli 2018	Juli 2019	Juli 2022	Juli 2023	Juli 2024
83	Erlanger Straße	29.895	29.973	30.176	31.887	30.235	27.042 <sup>1</sup>	33.059	33.383	30.430	23.767	26.805	25.202
149	Obere Dorfstraße (Neunhof)	6.498	6.249	6.270	7.050	6.766	6.865	7.191	7.138	5.755 <sup>2</sup>	4.199	5.317	-- <sup>3</sup>
84	Kalchreuther Straße	2.794	2.762	2.602	2.913	2.949	3.090	-- <sup>4</sup>	2.643	2.529	2.018	2.086	2.555
10d	Äußere Bayreuther Straße	36.884	39.571	39.024	36.896	39.678	37.730	36.598	39.167	39.859	32.370	36.644	36.256
13	Erlenstegenstraße	18.934	19.688	19.851	19.523	16.829 <sup>5</sup>	18.379	22.705	21.585	19.811	16.299	13.479 <sup>6</sup>	16.618
17a	Laufamholzstraße	20.592	21.045	20.545	20.616	21.724 <sup>5</sup>	20.845	20.586	20.607	19.993	17.218	20.279 <sup>6</sup>	19.118
87	Fischbach-Ost	5.348	5.043	4.638	4.592	5.496	4.849	4.817	5.048	4.933	3.682	4.223	3.928
86	Regensburger Straße	23.351	20.718	21.339	22.075	25.450	22.693	23.983	22.123	27.008	17.162	18.024	18.920
29b	Oelser Straße	7.462	6.932	6.990	6.948	7.488	7.400	12.063 <sup>7</sup>	7.610	8.826	7.861	8.124	6.369
88	Gleiwitzer Straße	12.981	12.910	13.308	14.028	12.151	11.945	7.931 <sup>7</sup>	11.647	12.536	8.800	13.333	12.710
89	Am Zollhaus	10.107	8.028	9.456	9.796	9.393	9.180	10.418	10.215	11.534	6.842	7.384	6.892
145	Südwesttangente A 73	89.193	88.461	91.787	92.736	84.179 <sup>8</sup>	94.055	89.980	90.138	71.414 <sup>9</sup>	72.252	82.834	76.400
90	Kornburger Hauptstraße	9.313	8.028	7.771	7.145	8.988	8.419	9.331	9.926	10.086	7.803	7.678 <sup>10</sup>	7.365
191	Hirschenholzstraße	8.187	6.841	7.605	7.798	8.216	9.056	8.663	9.628	9.356	6.404	6.898	4.668
91	Rennmühlstraße	12.775	11.687	12.733	12.059	12.387	11.268	13.627	11.411	14.431	9.742	10.812	14.736
121	Mühlhofer Hauptstraße	15.313	15.217	12.328	13.597	14.865	15.827	14.894	16.504	14.411	10.204	10.898	11.352
52	Nürnberger Straße (Stein)	31.551	28.800 <sup>11</sup>	31.740	31.037	30.419	27.696	29.415	23.674 <sup>12</sup>	26.481	23.898	27.937 <sup>13</sup>	26.579
57/8	Gebersdorfer Straße	11.374	8.320 <sup>11</sup>	10.952	10.203	7.714 <sup>14</sup>	9.896	10.131	8.468 <sup>12</sup>	11.132	8.225	6.319 <sup>13</sup>	5.321
57/7	Rothenburger Straße	32.183	32.107	30.764	31.861	32.372	31.960	28.953	28.431	27.039	27.198	28.317	26.410
137	SWT Stadtgrenze Fürth	53.248	53.275	53.248	49.405	46.070 <sup>8</sup>	53.492	65.265	65.084	56.664	55.330	61.686	54.054
134	Leyher Straße	10.145	10.507	12.398	11.430	4.698 <sup>15</sup>	11.682	12.802	12.926	13.751	9.755	11.194	10.406
60g	Karl-Martell-Straße	2.472	2.676	2.693	3.073	4.237 <sup>15</sup>	2.613	3.017	3.362	3.486	2.462	2.456	1.957
60m	Frankenschnellweg (Leiblsteg)	54.561	54.414	58.066	52.284	55.327	55.405	55.292	45.276 <sup>16</sup>	56.785	51.048	52.814	48.732

	Zählstelle	Juli 2010	Juli 2012	Juli 2013	Juli 2014	Juli 2015	Juli 2016	Juli 2017	Juli 2018	Juli 2019	Juli 2022	Juli 2023	Juli 2024
60	Fürther Straße	22.984	24.349	24.593	22.854	23.513	21.539	21.749	22.852	24.180	17.010 <sup>17</sup>	15.579 <sup>17</sup>	16.450
75	Schnieglinger Straße	1.129	1.165	1.234	1.154	1.154 <sup>18</sup>	1.061	1.119	1.483	1.078	491	925	1.057
76	Brettergartenstraße	18.059	18.495	17.416	18.840	18.177	18.118	18.571	16.093 <sup>19</sup>	15.614 <sup>20</sup>	12.335	13.655	13.655 <sup>18</sup>
93	Marktäckerstraße	5.805	4.327 <sup>21</sup>	4.767	5.262	4.715	6.056	4.958	5.490	4.783	4.644	4.360	4.019
94	Höfleser Hauptstraße	4.620	4.223	4.070	5.090	2.563 <sup>22</sup>	4.509	4.693	5.605	4.754	3.682	3.996 <sup>23</sup>	4.211
302	Virnsberger Straße	12.920	14.001	12.882	15.308	14.554	10.453 <sup>24</sup>	11.408	10.020	8.596	4.274	7.494	7.494 <sup>18</sup>
	Summe	<b>570.678</b>	<b>559.812</b>	<b>571.246</b>	<b>567.460</b>	<b>552.307</b>	<b>563.123</b>	<b>583.246</b>	<b>567.537</b>	<b>557.255</b>	<b>466.975</b>	<b>511.550</b>	<b>483.434</b>
		118,1%	115,8%	118,2%	117,4%	114,3%	116,5%	120,7%	117,4%	115,3%	96,6%	105,8%	100,0 %
												100,0%	94,5 %

<sup>1</sup> Bauarbeiten für Straßenbahnverlängerung bis Am Wegfeld

<sup>2</sup> Straßensperrung nördl. Kalchreuth

<sup>3</sup> Sperrung Obere Dorfstraße

<sup>4</sup> Sperrung Kalchreuther Straße

<sup>5</sup> Wegen Bauarbeiten Äußere Sulzbacher Straße nur Fahrtrichtung Innenstadt möglich

<sup>6</sup> Gleissanierung in der Äußeren Sulzbacher Straße und Erlenstegenstraße, dort sowie in der Welslerstraße nördlich der Äußeren Sulzbacher Straße nur eine Fahrspur pro Richtung

<sup>7</sup> Sperrung Gleiwitzer Straße Richtung Süden zur AS A6

<sup>8</sup> Bauarbeiten A6 zwischen Kreuz Nürnberg Süd und Kreuz Nürnberg Ost

<sup>9</sup> Sechsstreifiger Ausbau der SWT zwischen Nürnberg Hafen-Ost und Kreuz Nürnberg Süd

<sup>10</sup> Einspurige, wechselseitige Verkehrsführung in der Seckendorfstraße

<sup>11</sup> Stau Ortsdurchfahrt Stein

<sup>12</sup> Umbaumaßnahmen Schlosskreuzung Stein / Ansbacher Straße

<sup>13</sup> Vollsperrung Gebersdorfer Straße zwischen Kuglerstraße und Appoldstraße

<sup>14</sup> Bauarbeiten Gebersdorfer Straße

<sup>15</sup> Bauarbeiten Höfener Spange, Leyher Straße nur Richtung Fürth befahrbar

<sup>16</sup> Bauarbeiten am Autobahnkreuz Fürth-Erlangen

<sup>17</sup> Einspurige Führung östlich Sigmundstraße aufgrund der Baustelle auf dem Quelle-Areal

<sup>18</sup> Vorjahreswert

<sup>19</sup> Bauarbeiten am Knoten Brettergartenstraße/Holsteiner Weg

<sup>20</sup> Baustelle Raiffeisenstraße

<sup>21</sup> Unterbrechung Bielefelder Straße wegen U-Bahnbau

<sup>22</sup> Eingeschränkte Abbiegemöglichkeiten Am Wegfeld wegen Straßenbahnverlängerung

<sup>23</sup> Einbahnregelung Ri. Westen/Fürth im Braunsbacher Weg wegen Fahrbahndeckschichtsanierung

<sup>24</sup> Lückenschluss Höfener Spange

**Tabelle 4: Entwicklung des Verkehrs auf den Pegnitzbrücken (Kfz/16 h)**

(Ordnung der Zählstellen von Westen nach Osten)

	Zählstelle	Juli 2010	Juli 2012	Juli 2013	Juli 2014	Juli 2015	Juli 2016	Juli 2017	Juli 2018	Juli 2019	Juli 2022	Juli 2023	Juli 2024
60e	Kurgartenbrücke	12.951	13.385	13.089 <sup>1</sup>	11.423 <sup>1</sup>	12.512	12.888	13.457	12.761	12.387	10.398	11.529	11.404
60f	Wahlerstraße (Muggenhof)	14.403	13.408	14.288	14.487	14.351	13.628	14.517	13.524	14.935	7.218	7.824 <sup>2</sup>	9.854
77	Theodor-Heuss-Brücke	33.945	30.070	34.830	34.131	32.594	34.152	35.865	28.419 <sup>3</sup>	31.146	25.120	30.622	29.450
63	Johannisbrücke	11.977	11.851	12.508	8.601 <sup>4</sup>	11.222	13.709 <sup>5</sup>	11.470	13.135 <sup>6</sup>	11.191	10.010	8.517	6.336
65	Hallertorbrücke	30.997	30.569	30.502	35.739 <sup>4</sup>	29.650	21.209 <sup>5</sup>	24.623 <sup>7</sup>	29.100	24.883	20.495	22.400	21.071
66a	Maxbrücke	723	895	944	*	832	1.094 <sup>5</sup>	840	789	1.998	300 <sup>8</sup>	296 <sup>8</sup>	*
68a	Obere Karlsbrücke	625	612	602	511	493	610	*	431	448	386	335	420
95	Spitalbrücke	1.270	510 <sup>9</sup>	1.328	1.268	1.349	1.369	1.513	1.250	968	528	977	698
19	Steubenbrücke	34.589	34.871	35.677	35.179	34.996	33.900	28.503 <sup>7</sup>	35.282	34.327	26.409	32.168	31.703
20	Adenauerbrücke	27.716	25.835	23.894	28.184	27.200	26.832	30.364 <sup>7</sup>	25.630	23.919 <sup>10</sup>	20.563	14.281 <sup>11</sup>	19.098
128	Dr.-Gustav-Heinemann-Brücke	33.466	32.284	32.257	31.102	28.386 <sup>12</sup>	31.312	31.812	30.733	31.274	20.466 <sup>13</sup>	22.611 <sup>14</sup>	26.550
15	Ludwig-Erhard-Brücke	10.269	9.496	9.129 <sup>1</sup>	9.689	9.373	9.010	9.798	9.623	9.127	7.277	10.286 <sup>14</sup>	7.687
	Summe	<b>212.931</b>	<b>203.786</b>	<b>209.048</b>	<b>210.314</b>	<b>202.958</b>	<b>199.713</b>	<b>202.869</b>	<b>200.677</b>	<b>196.603</b>	<b>149.170</b>	<b>161.846</b>	<b>164.271</b>
		129,6%	124,1%	127,3%	128,0%	123,6%	121,6%	123,5%	122,2%	119,7%	90,8%	98,5%	100,0%
												100,0%	101,5%

\* Straßensperrung bzw. Brückensperrung

<sup>1</sup> Baustellenbedingt signalgeregelt wechselseitig einspurig befahrbar<sup>2</sup> Einspurige Führung der Fürther Straße östlich Sigmundstraße, Rechtsabbiegen aus der Fürther Straße in die Adolf-Braun-Straße nicht möglich<sup>3</sup> Sanierungsarbeiten an der Maximilianstraße zwischen Reutersbrunnenstraße und Muggenhofer Straße<sup>4</sup> Bauarbeiten am Knoten Willstr./Deutschherrnstr.<sup>5</sup> Sanierung Hallertorbrücke<sup>6</sup> Umfahrung von Sanierungsmaßnahmen an der Maximilianstraße<sup>7</sup> Umbaumaßnahme Bahnhofsplatz<sup>8</sup> Durchfahrt für den allgemeinen Kfz-Verkehr seit 2020 gesperrt<sup>9</sup> Zeitweise wegen Sanierungsarbeiten gesperrt<sup>10</sup> Brückensanierung, Linksabbiegen aus der Wassertorstraße Ri. Norden nicht möglich<sup>11</sup> Vollsperrung Kreuzung Dürrenhofstraße / Stephanstraße<sup>12</sup> wegen Bauarbeiten Äußere Sulzbacher Straße nur Richtung Innenstadt befahrbar<sup>13</sup> Brückensanierung, nur einspurig befahrbar<sup>14</sup> Gleissanierung in der Äußeren Sulzbacher Straße und Erlenstegenstraße, dort sowie in der Welslerstraße nördlich der Äußeren Sulzbacher Straße nur eine Fahrspur pro Richtung

**Tabelle 5: ENTWICKLUNG DES VERKEHRS (KFZ/16 h) - Zählstellen 2024**

Zählstelle		Juli 2015	Juli 2016	Juli 2017	Juli 2018	Juli 2019	Juli 2022	Juli 2023	Juli 2024
10a	Schafhofstraße (Nördl. Eichendorffstr.)	--	--	--	12.804 285 (2,3%)	--	--	--	9.027 200 (2,2%)
10a/1	Eichendorffstraße (östl. Schafhofstr.)	--	--	--	11.836 241(2,1%)	--	--	--	9.477 2 (1,3%)
10a/2	Eichendorffstraße (westl. Schafhofstr.)	--	--	--	15.164 278 (1,8%)	--	--	--	12.386 190 (1,5%)
10d	Äußere Bayreuther Straße (B 2 nördl. Bierweg)	39.678 1.545 (3,9%)	37.730 1.440 (3,8%)	36.598 1.453 (4,0%)	39.167 1.87(3,6%)	39.589 1.317 (3,3%)	32.370 1.171 (3,6%)	36.644 1.379 (3,8%)	36.256 1.421 (3,9%)
12a	Äußere Sulzbacher Straße 32	--	--	--	--	--	--	--	16.570 327 (3,0%)
13	Erlenstegenstraße 104 (B 14 Stadtgrenze)	16.829 <sup>1</sup> 321 (1,9%)	18.379 348 (1,9%)	22.705 346 (1,5%)	21.585 383 (1,8%)	19.811 363 (1,8%)	16.299 339 (2,1%)	13.479 <sup>2</sup> 234 (1,7%)	16.618 190 (1,2%)
15	Ludwig-Erhard-Brücke (Flußstraße)	9.373 65 (0,7%)	9.010 62 (0,7%)	9.798 96 (0,9%)	9.623 126 (1,4%)	9.127 91 (1,0%)	7.277 127 (1,7%)	10.286 <sup>2</sup> 111 (1,0%)	7.687 71 (0,9%)
17a	Laufamholzstraße 401 (westl. AS Mögeldorf)	21.724 <sup>3</sup> 590 (2,7%)	20.845 401 (1,9%)	20.586 437 (2,1%)	20.607 364 (1,8%)	19.993 415 (2,1%)	17.218 377 (2,2%)	20.279 <sup>2</sup> 372 (1,7%)	19.118 316 (1,7%)
19	Steubenbrücke	32.712 447 (1,3%)	33.900 445 (1,3%)	28.503 <sup>4</sup> 518 (1,8%)	35.282 488 (1,4%)	34.327 444 (1,3%)	26.409 624 (2,4%)	32.168 733 (2,0%)	31.703 357 (1,1%)
20	Adenauerbrücke (Wöhrder Talübergang)	27.200 387 (1,4%)	26.832 358 (1,3%)	30.364 <sup>4</sup> 523 (1,7%)	25.630 311 (1,2%)	23.919 <sup>5</sup> 244 (1,0%)	20.563 274 (1,3%)	14.281 <sup>6</sup> 319 (1,9%)	19.098 282 (1,3%)
21	Ostendstraße 107 (westl. Cheruskerstraße)	--	18.391 292 (1,6%)	--	--	--	--	--	10.340 271 (2,6%)

<sup>1</sup> Wegen Bauarbeiten Äußere Sulzbacher Straße nur Fahrtrichtung Innenstadt möglich

<sup>2</sup> Gleissanierung in der Äußeren Sulzbacher Straße und Erlenstegenstraße, dort sowie in der Welslerstraße nördlich der Äußeren Sulzbacher Straße nur eine Fahrspur pro Richtung

<sup>3</sup> Bauarbeiten Äußere Sulzbacher Straße

<sup>4</sup> Umbaumaßnahme Bahnhofplatz

<sup>5</sup> Brückensanierung, Linksabbiegen aus der Wassertorstraße Ri. Norden nicht möglich

<sup>6</sup> Vollsperrung Kreuzung Dürrenhofstraße / Stephanstraße

**Tabelle 5: ENTWICKLUNG DES VERKEHRS (KFZ/16 h) - Zählstellen 2024**

Zählstelle		Juli 2015	Juli 2016	Juli 2017	Juli 2018	Juli 2019	Juli 2022	Juli 2023	Juli 2024
22	Siedlerstraße 37	--	--	--	--	--	--	--	5.751 42 (0,7%)
22/8	Zerzabelshofer Hauptstraße (westl. Bingstraße)	--	--	--	--	--	--	--	8.234 68 (0,9%)
29	Regensburger Str. 242 (zw. Ben-Gurion-Ring und Waldluststr.)	--	--	31.261 1.867 (6,0%)	--	--	26.147 644 (2,4%)	--	25.720 599 (2,4%)
29/7	Ben-Gurion-Ring (nördl. Regensburger Straße)	--	--	34.197 1.713 (5,0%)	--	--	--	--	27.975 918 (3,3%)
29/8	Regensburger Straße (westl. Ben-Gurion-Ring)	--	--	16.434 659 (4,0%)	--	--	--	--	14.931 241 (1,6%)
29/9	Bayernstraße (südl. Regensburger Straße)	--	--	31.292 1.757 (5,6%)	--	--	--	--	23.468 904(3,8%)
29b	Oelser Straße (Hallenbad Altenfurt)	7.488 334 (4,5%)	7.400 246 (3,3%)	12.063 <sup>7</sup> 909 (7,5%)	7.610 245 (3,2%)	8.826 317 (3,6%)	7.861 299 (3,8%)	8.124 315 (3,8%)	6.677 123 (1,9%)
35	Münchener Straße (südl. Frankenstr.)	--	--	43.568 1.602 (3,7%)	--	--	--	--	28.665 1.489 (5,2%)
35a	Münchener Straße (südl. Zollhausstr.)	--	--	--	--	--	--	--	33.765 1.988 (5,8%)
35g	Zollhausstraße 18	--	--	--	--	--	--	--	16.009 738 (4,6%)
37	Frauentorgraben (Opernhaus)	43.013 738 (1,8%)	39.772 644 (1,6%)	--	38.958 710 (1,8%)	37.144 1.202 (3,2%)	31.900 651 (2,0%)	37.320 560 (1,5%)	38.244 550 (1,3%)
44	Rothenburger Straße 67 (Eisenbahnüberführung)	--	--	--	--	--	--	--	18.022 317 (1,7%)

<sup>7</sup> Sperrung der Gleiwitzer Straße Richtung Süden zur AS A6

**Tabelle 5: ENTWICKLUNG DES VERKEHRS (KFZ/16 h) - Zählstellen 2024**

Zählstelle		Juli 2015	Juli 2016	Juli 2017	Juli 2018	Juli 2019	Juli 2022	Juli 2023	Juli 2024
45	Schwabacher Straße (Bahnüberführung Hessestr.)	--	--	--	--	--	--	--	14.691 122 (0,8%)
46b	An den Rampen 15 (östl. FSW)	--	--	--	--	--	--	--	7.985 184 (2,4%)
47	Steinbühler Tunnel	--	--	--	--	--	--	--	14.655 175 (1,2%)
50	Nopitschstraße (HP Sandreuth)	27.482 976 (3,6%)	--	--	26.351 1.005 (3,8%)	--	24.092 985 (4,1%)	26.624 <sup>8</sup> 969 (3,9%)	22.067 999 (4,5%)
51	Gibitzenhofstraße 169 (nördl. Ulmenstraße)	--	--	15.966 256 (1,7%)	--	--	--	--	10.979 211 (1,9%)
52	Nürnberger Straße (B14 Stein Schloß)	30.419 1.086 (3,6%)	27.696 1.262 (4,6%)	29.415 1.057 (6,2%)	23.674 <sup>9</sup> 1.420 (6,0%)	26.481 1.237 (4,7%)	23.898 1.481 (6,2%)	27.937 <sup>10</sup> 1.376 (4,9%)	26.579 983 (3,7%)
53d	Eibacher Hauptstraße 146 (südl. Pappenheimer Str.)	16.046 624 (3,9%)	13.600 568 (4,2%)	--	17.725 935 (5,2%)	16.885 707 (4,2%)	12.748 607 (4,8%)	14.565 573 (3,9%)	15.926 501 (3,1%)
55a	Weltenburger Straße (Eisenbahnbrücke)	--	8.848 33 (0,4%)	--	9.790 90 (0,9%)	9.003 41 (0,4%)	--	7.933 47 (0,6%)	7.924 27(0,4%)
55a/4	Vorjurastraße (südl. Weltenburger Straße)	--	16.113 431 (2,7%)	--	16.316 594 (3,6%)	16.327 590 (3,6%)	--	12.723 296 (2,4%)	10.708 286 (2,6%)
55a/5	Vorjurastraße (nördl. Weltenburger Str.)	--	19.225 450 (2,3%)	--	19.934 652 (3,2%)	19.384 607 (3,2%)	--	15.698 323 (2,0%)	13.624 303 (2,3%)
57/7	Rothenburger Straße (östl. Gebersdorfer Straße)	32.372 1.462 (4,5%)	31.960 1.398 (4,3%)	28.953 1.348 (4,6%)	28.431 1.099 (3,8%)	27.039 <sup>11</sup> 1.114 (4,1%)	27.198 1.212 (4,5%)	28.317 1.167 (4,1%)	26.410 959 (4,7%)

<sup>8</sup> Sperrung Hintere Marktstraße auf Höhe der Waldaustraße (Kanalbaumaßnahme)

<sup>9</sup> Bauarbeiten Ansbacher Straße, Schlosskreuzung Stein

<sup>10</sup> Vollsperrung Gebersdorfer Straße zwischen Kuglerstraße und Appoldstraße

<sup>11</sup> Brückensanierung Charles-de-Gaulle-Brücke

**Tabelle 5: ENTWICKLUNG DES VERKEHRS (KFZ/16 h) - Zählstellen 2024**

Zählstelle		Juli 2015	Juli 2016	Juli 2017	Juli 2018	Juli 2019	Juli 2022	Juli 2023	Juli 2024
57/8	Gebersdorfer Straße (südl. Rothenburger Straße)	7.714 170 (2,2%)	9.896 128 (1,3%)	10.131 151 (1,4%)	8.468 132 (1,6%)	11.132 183 (1,7%)	8.225 654 (7,9%)	6.319 <sup>12</sup> 80 (1,2%)	5.321 <sup>13</sup> 83 (1,6%)
60	Fürther Straße 356 (B 8 östl. FSW)	23.513 1.122 (4,7%)	21.539 978 (4,3%)	21.749 1.093 (5,0%)	22.852 1.091 (4,7%)	24.180 1.033 (4,3%)	17.010 <sup>14</sup> 866 (5,1%)	15.579 <sup>14</sup> 1.596 (10,3%)	19.118 316 (1,7%)
60e	Kurgartenbrücke	12.512 181 (1,4%)	12.888 164 (1,3%)	13.457 157 (1,1%)	12.761 182 (1,4%)	12.387 90 (0,7%)	10.398 164 (1,6%)	11.529 145 (1,2%)	11.404 97 (0,8%)
60f	Wahlerstraße (Pegnitzbrücke Muggenhof)	14.351 545 (3,8%)	13.628 384 (3,0%)	14.517 491 (3,4%)	13.524 585 (4,4%)	14.935 571 (3,8%)	7.218 396 (5,5%)	7.824 <sup>15</sup> 427 (5,5%)	9.854 331 (3,3%)
60g	Karl-Martell-Straße 33	4.237 <sup>16</sup> 218 (5,1%)	2.613 155 (5,9%)	3.017 148 (4,9%)	3.362 139 (4,2%)	3.486 290 (8,3%)	2.462 182 (7,4%)	2.456 153 (6,3%)	1.957 99 (5,0%)
60m	Frankenschnellweg (Leiblsteg)	55.328 4.501 (8,1%)	55.405 3.779 (6,9%)	55.292 4.404 (8,0%)	45.276 <sup>17</sup> 4.010 (8,9%)	56.785 4.025 (7,1%)	51.048 4.766 (9,3%)	52.814 4.600 (8,7%)	48.732 7.078 (8,4%)
61/1	Nordwestring (nördl. Schnieglinger Straße)	--	32.808 1.352 (4,1%)	--	--	--	26.305 <sup>18</sup> 823 (3,1%)	--	30.525 944 (3,1%)
62	Bielefelder Straße 45	--	2.508 <sup>19</sup> 55 (2,2%)	--	4.158 78 (1,8%)	3.662 51 (1,4%)	3.421 66 (1,9%)	--	3.515 51 (1,5%)
63	Johannisbrücke	11.222 112 (1,1%)	13.709 <sup>20</sup> 204 (1,5%)	11.470 152 (1,3%)	13.135 169 (1,3%)	11.191 142 (1,3%)	10.010 136 (1,3%)	8.517 100 (1,1%)	6.336 71 (1,1%)

<sup>12</sup> Vollsperrung Gebersdorfer Straße zwischen Kuglerstraße und Appoldstraße

<sup>13</sup> Vollsperrung Gebersdorfer Straße zwischen Wörnitzstraße und Kuglerstraße

<sup>14</sup> Einspurige Führung östlich Sigmundstraße aufgrund der Baustelle auf dem Quelle-Areal

<sup>15</sup> Rechtsabbiegen aus der Fürther Straße in die Adolf-Braun-Straße wegen Sanierung des U-Bahnhofs Muggenhof nicht möglich

<sup>16</sup> Bauarbeiten Höfener Spange, Leyher Straße nur Richtung Fürth befahrbar

<sup>17</sup> Bauarbeiten A73 Autobahnkreuz Fürth-Erlangen

<sup>18</sup> Baumaßnahme ehemaliges Radloff-Center

<sup>19</sup> Zählung kurz nach Öffnung U-Bahnbau

<sup>20</sup> Sanierung Hallertorbrücke

**Tabelle 5: ENTWICKLUNG DES VERKEHRS (KFZ/16 h) - Zählstellen 2024**

Zählstelle		Juli 2015	Juli 2016	Juli 2017	Juli 2018	Juli 2019	Juli 2022	Juli 2023	Juli 2024
65	Hallertorbrücke	29.650 415 (1,4%)	21.209 <sup>21</sup> 344 (1,6%)	24.623 <sup>22</sup> 456 (1,9%)	29.100 540 (1,8%)	24.883 <sup>23</sup> 408 (1,7%)	20.495 432 (2,1%)	22.400 419 (1,9%)	21.071 393 (1,8%)
66a	Maxbrücke	832 22 (2,6%)	1.094 <sup>21</sup> 31 (2,8%)	840 21 (2,5%)	789 23 (2,0%)	1.998 68 (3,4%)	300 <sup>24</sup> 15 (5,0%)	296 <sup>24</sup> 23 (7,7%)	-- <sup>24 25</sup>
68a	Obere Karlsbrücke	493 3 (0,6%)	610 0 (0,0%)	-- <sup>26</sup>	431 8 (1,9%)	448 6 (1,3%)	386 8 (2,1%)	335 0 (0,0%)	420 2 (0,5%)
75	Schnieglinger Straße 333 (östl. Herderstraße)	1.154 <sup>27</sup> 20 (1,7%)	1.061 4 (0,4%)	1.119 6 (0,6%)	1.483 25 (1,6%)	1.078 10 (0,9%)	491 10 (2,0%)	925 7 (0,7%)	1.057 11 (1,0%)
76	Brettergartenstraße (Hans-Böckler-Straße 94)	18.177 256 (1,4%)	18.118 287 (1,6%)	18.571 303 (1,7%)	16.093 <sup>28</sup> 767 (4,7%)	15.614 <sup>29</sup> 188 (1,2%)	12.335 164 (1,3%)	13.655 203 (1,5%)	13.655 <sup>27</sup> 203 (1,5%)
77	Theodor-Heuss-Brücke (Maximilianstraße)	32.594 1.388 (4,3%)	34.152 1.199 (3,6%)	35.865 1.188 (3,3%)	28.419 1.027 (3,6%)	31.146 1.146 (3,7%)	25.120 825 (3,3%)	30.622 792 (2,6%)	29.450 1.013 (3,5%)
78	Frankenstraße (westl. Münchener Str.)	--	--	--	--	--	--	--	23.889 1.130 (4,7%)
83	Erlanger Straße (B 4 südl. AS Tennenlohe)	30.235 1.576 (5,3%)	27.042 <sup>30</sup> 1.010 (3,8%)	33.059 1.707 (5,2%)	33.383 1.657 (5,0%)	30.430 1.636 (5,4%)	23.767 1.326 (5,6%)	26.805 1.562 (5,8%)	25.202 1.212 (4,8%)
84	Kalchreuther Straße (Eisenbahnbrücke)	2.949 23 (0,8%)	3.090 8 (0,2%)	-- <sup>31</sup>	2.643 12 (0,5%)	2.529 7 (0,3%)	2.018 41 (2,0%)	2.086 4 (0,1%)	2.555 9 (0,4%)

<sup>21</sup> Sanierung Hallertorbrücke

<sup>22</sup> Umbaumaßnahme Bahnhofsplatz

<sup>23</sup> Bauarbeiten Westtor

<sup>24</sup> Durchfahrt für den allgemeinen Kfz-Verkehr seit 2020 gesperrt (Ausnahme: Taxi, Touristenbus)

<sup>25</sup> baustellenbedingt gesperrt

<sup>26</sup> wegen Sanierung gesperrt

<sup>27</sup> Vorjahreswert

<sup>28</sup> Bauarbeiten am Knoten Brettergartenstraße / Holsteiner Straße

<sup>29</sup> Baustelle Raiffeisenstraße

<sup>30</sup> Bauarbeiten Verlängerung Straßenbahn Am Wegfeld

<sup>31</sup> Vollsperrung

**Tabelle 5: ENTWICKLUNG DES VERKEHRS (KFZ/16 h) - Zählstellen 2024**

Zählstelle		Juli 2015	Juli 2016	Juli 2017	Juli 2018	Juli 2019	Juli 2022	Juli 2023	Juli 2024
86	Regensburger Straße (B 4 westl. AS Fischbach)	25.450 <sup>32</sup> 1.700 (6,7%)	22.693 1.505 (6,6%)	23.983 1.959 (8,2%)	22.123 1.807 (8,1%)	27.008 2.284 (8,4%)	17.162 1.302 (7,6%)	18.024 1.477 (3,8%)	18.920 1.629 (8,5%)
87	Fischbach-Ost	5.496 93 (1,7%)	4.849 106 (2,1%)	4.817 79 (1,7%)	5.048 104 (2,1%)	4.933 125 (2,5%)	3.682 63 (1,7%)	4.223 75 (1,8%)	3.928 36 (1,0%)
87a	Brunner Straße	1.917 18 (0,9%)	2.197 33 (1,4%)	2.238 21 (1,0%)	2.094 33 (1,6%)	1.602 28 (1,8%)	1.649 27 (1,6%)	1.879 34 (1,8%)	1.702 15 (0,9%)
87b	Straße nach Birnthon (Kr N5/LAU 13)	3.579 75 (2,1%)	2.652 73 (2,7%)	2.579 59 (2,2%)	2.954 71 (2,4%)	3.331 97 (2,9%)	2.033 36 (1,8%)	2.344 41 (1,7%)	2.226 21 (1,0%)
88	Gleiwitzer Straße (nördl. AS Langwasser)	12.151 800 (6,6%)	11.945 959 (8,0%)	7.931 <sup>33</sup> 964 (12,1%)	11.647 995 (8,5%)	12.536 962 (7,7%)	8.800 1.045(11,9%)	13.333 727 (5,5%)	12.710 873 (6,8%)
89	Am Zollhaus (südl. Liegnitzer Straße)	9.393 236 (2,5%)	9.180 201 (2,2%)	10.418 336 (3,2%)	10.215 275 (2,7%)	11.534 316 (2,7%)	6.842 195 (2,8%)	7.384 203 (2,7%)	6.892 197 (2,9%)
90	Kornburger Hauptstraße 65 (Autobahnbrücke)	8.988 253 (2,8%)	8.419 325 (3,0%)	9.331 383 (4,1%)	9.926 441 (4,5%)	10.086 376 (3,7%)	7.803 282 (3,6%)	7.678 <sup>34</sup> 220 (2,9%)	7.365 216 (3,9%)
91	Rennmühlstraße (Rednitzbrücke Katzwang)	12.387 179 (1,5%)	11.268 170 (1,5%)	13.627 158 (1,1%)	11.411 104 (0,9%)	14.431 146 (1,1%)	9.742 104 (1,1%)	10.812 165 (1,6%)	14.736 172 (1,1%)
93	Marktackerstraße (westl. Mühlweg)	4.715 115 (2,5%)	6.056 169 (2,8%)	4.958 387 (7,8%)	5.490 147 (2,6%)	4.783 180 (3,8%)	4.644 218 (4,7%)	4.360 164 (3,8%)	4.019 151 (3,7%)
94	Höfleser Hauptstraße (westl. Mühlweg)	2.563 <sup>35</sup> 118 (4,6%)	4.509 295 (6,5%)	4.887 412 (8,4%)	5.605 315 (5,7%)	4.754 219 (4,6%)	3.682 257 (7,0%)	3.996 <sup>36</sup> 274 (6,9%)	4.211 245 (5,8%)
95	Spitalbrücke (FG 95)	1.349 31 (2,3%)	1.369 40 (2,9%)	1.620 31 (2,0%)	1.250 34 (2,7%)	968 29 (3,0%)	528 22 (4,1%)	977 28 (2,8%)	698 30 (4,2%)

<sup>32</sup> Firmenlauf Dienstagabend

<sup>33</sup> Sperrung der Gleiwitzer Straße Richtung Süden zur AS A6

<sup>34</sup> Einspurige, wechselseitige Verkehrsführung in der Seckendorfstraße

<sup>35</sup> Eingeschränkte Abbiegemöglichkeiten Am Wegfeld wegen Straßenbahnverlängerung

<sup>36</sup> Einbahnregelung Ri. Westen/Fürth im Braunsbacher Weg wegen Fahrbahndeckschichtsanierung

**Tabelle 5: ENTWICKLUNG DES VERKEHRS (KFZ/16 h) - Zählstellen 2024**

Zählstelle		Juli 2015	Juli 2016	Juli 2017	Juli 2018	Juli 2019	Juli 2022	Juli 2023	Juli 2024
112/3	Von-der-Tann-Straße (südl. Rothenburger Str.)	--	--	--	--	--	29.298 2.216 (7,6%)	30.304 2.167 (7,1%)	31.650 1.979 (6,2%)
121	Mühlhofer Hauptstraße 46 (B 2 Stadtgrenze)	14.865 546 (3,7%)	15.827 651 (4,1%)	14.894 705 (4,7%)	16.504 913 (5,5%)	14.411 671 (4,6%)	10.204 407 (3,9%)	10.898 433 (4,0%)	11.352 422 (3,7%)
125	Nordwestring	--	32.398 1.357 (4,0%)	--	--	--	--	--	31.914 971 (3,1%)
127	Äußere Sulzbacher Straße 13	--	--	--	--	--	--	--	20.803 343 (1,7%)
127/1	Welserstraße (nördl. Äußere Sulzbacher Str.)	--	--	--	--	--	--	--	29.965 943 (3,0%)
127/3	Dr. Gustav-Heinemann-Straße (südl. Äußere Sulzbacher Str.)	--	--	--	--	--	--	--	27.914 873(3,1%)
128	Dr.-Gustav-Heinemann-Brücke (Nordostring)	28.186 <sup>37</sup> 948 (3,3%)	31.312 1.088 (3,5%)	31.812 1.053 (3,3%)	30.733 1.036 (3,4%)	31.274 1.125 (3,6%)	20.466 <sup>38</sup> 775 (3,8%)	22.611 <sup>39</sup> 724 (3,2%)	26.550 805 (3,0%)
134	Leyher Straße 146 (östl. Höfener Straße)	4.698 <sup>40</sup> 182 (3,8%)	11.682 330 (2,0%)	12.802 399 (3,1%)	12.926 378 (2,9%)	13.751 472 (3,4%)	9.755 286 (2,9%)	11.194 364 (3,3%)	10.406 307 (2,9%)
137	Südwesttangente (Stadtgrenze Fürth)	45.562 <sup>41</sup> 3.801 (8,3%)	53.492 3.740 (7,0%)	65.265 2.657 (6,7%)	65.084 4.698 (7,2%)	56.664 4.206 (7,4%)	55.330 3.933 (7,1%)	61.686 4545 (7,4%)	54.054 4.364 (8,1%)
144	Königstraße 39 (FG 34) (Fußgängerbereich)	140 7 (5,0%)	181 34 (18,8%)	165 32 (19,4%)	151 29 (19,2%)	148 29 (19,6%)	--	110 20 (18,2%)	130 18 (13,8%)
145	Südwesttangente (A 73 östl. Münchener Straße)	84.179 <sup>41</sup> 12.126 (14,4%)	94.055 11.875 (12,6%)	89.980 10.411 (11,6%)	90.138 12.973 (14,4%)	71.414 <sup>42</sup> 10.693 (15,0%)	72.252 11.686 (16,2%)	82.834 14.062 (17%)	76.400 10.870 (14,2%)

<sup>37</sup> Bauarbeiten Äußere Sulzbacher Straße

<sup>38</sup> Brückensanierung, nur einspurig befahrbar

<sup>39</sup> Gleissanierung in der Äußeren Sulzbacher Straße und Erlenstegenstraße, dort sowie in der Welserstraße nördlich der Äußeren Sulzbacher Straße nur eine Fahrspur pro Richtung

<sup>40</sup> Bauarbeiten Höfener Spange, Richtung Fürth gesperrt wegen Bauarbeiten

<sup>41</sup> Bauarbeiten A6 zwischen Kreuz Nürnberg Süd und Kreuz Nürnberg Ost

<sup>42</sup> Sechsstreifiger Ausbau zwischen Nürnberg Hafen-Ost und Kreuz Nürnberg-Süd

**Tabelle 5: ENTWICKLUNG DES VERKEHRS (KFZ/16 h) - Zählstellen 2024**

Zählstelle		Juli 2015	Juli 2016	Juli 2017	Juli 2018	Juli 2019	Juli 2022	Juli 2023	Juli 2024
149	Obere Dorfstraße (Neunhof)	6.766 197 (2,9%)	6.865 176 (2,6%)	7.191 53 (1,6%)	7.138 169 (3,8%)	5.755 <sup>43</sup> 91 (1,6%)	4.199 71 (1,7%)	5.317 118 (2,2%)	-- <sup>44</sup>
160	Breite Gasse 74 (Fußgängerbereich)	--	--	--	--	--	--	--	83 19 (22,9%)
170	Bingstraße 8 (östl. Siedlerstraße)	--	--	--	--	--	--	--	2.586 51 (2,0%)
172	Ostendstraße 115 (östl. Cheruskerstr.)	--	26.036 533 (2,0%)	--	--	--	--	--	18.860 407 (2,2%)
173	Landgrabenstraße 14 (östl. Frankenschnellweg)	--	--	--	--	--	--	--	12.997 198 (1,5%)
186	Schleswiger Straße 47	--	--	7.287 132 (1,8%)	--	--	5.711 159 (2,8%)	--	5.596 104 (2,0%)
191	Hirschenholzstraße (südl. Neuseser Straße)	8.216 182 (2,2%)	9.056 184 (2,0%)	8.663 483 (5,6%)	9.628 386 (4,0%)	9.356 256 (2,7%)	6.404 149 (2,3%)	6.898 170 (2,5%)	4.668 99 (2,1%)
216	Cheruskerstraße (südl. Ostendstr.)	--	33.957 1.233 (3,6%)	--	--	--	--	--	28.404 1.005 (3,5%)
225	Flughafenstraße	--	10.794 537 (5,0%)	11.556 551 (4,8%)	--	--	--	--	8.204 419 (5,1%)
230	Trierer Straße 168 (westl. Kornburger Straße)	--	--	16.217 687(4,3%)	--	--	--	--	9.906 382 (3,8%)
230/1	Münchener Straße (nördl. Trierer Straße)	--	--	--	--	--	--	--	29.672 1.574 (5,3%)
257	Pillenreuther Straße 34 (nördl. Wölckernstraße)	--	--	--	14.143 213 (1,5%)	--	--	--	13.784 200 (1,5%)

<sup>43</sup> Straßensperrung nördl. Kalchreuth

<sup>44</sup> Baustelle (Vollsperrung)

**Tabelle 5: ENTWICKLUNG DES VERKEHRS (KFZ/16 h) - Zählstellen 2024**

Zählstelle		Juli 2015	Juli 2016	Juli 2017	Juli 2018	Juli 2019	Juli 2022	Juli 2023	Juli 2024
258	Seckendorfstraße (nördl. Kornburg)	--	--	--	--	--	--	--	8.790 231 (2,6%)
281	Frankenstraße zwischen Gugelstraße und Voltastraße	--	--	--	--	--	--	--	20.082 716 (3,5%)
302	Virnsberger Straße (südöstl. Höfener Spange)	14.554 560 (3,8%)	10.453 <sup>45</sup> 373 (3,5%)	11.408 391 (3,4%)	10.020 485 (4,9%)	8.596 403 (4,7%)	4.274 166 (3,8%)	7.494 239 (3,1%)	7.494 <sup>46</sup> 239 (3,1%)
306	Schmausenbuckstraße 52	--	--	--	--	--	--	--	7.332 89 (1,5%)
358	Wilhelmshavener Straße (östl. Erlanger Str.)	--	--	--	--	--	--	--	6.065 110 (2,8%)
358/1	Erlanger Straße (südl. Wilhelmshavener Str.)	--	--	--	--	--	--	--	27.374 801 (2,9%)
358/3	Erlanger Straße (nördl. Wilhelmshavener Str.)	--	--	--	--	--	--	--	30.955 827 (2,7%)
368	Geisseestraße (westl. Schweinauer Hauptstr.)	--	--	--	--	--	--	--	5.091 113 (2,2%)
368/2	Schweinauer Hauptstraße (südl. Schwabacher Straße)	--	--	--	--	--	--	--	11.303 127 (1,1%)
369	Münchener Straße (nördl. Frankenstr.)	29.632 492 (1,6%)	--	--	27.009 547 (2,0%)	--	--	--	15.716 529 (3,4%)
369/1	Bayernstraße (östl. Münchener Straße)	--	25.526 1.133 (4,4%)	--	--	--	--	--	16.914 1.124 (6,7%)
405	Fuggerstraße (westl. Rothenburger Straße)	--	--	--	--	--	--	--	5.240 169 (3,3%)

<sup>45</sup> Zählung nach Eröffnung Höfener Spange

<sup>46</sup> Vorjahreswert

**Tabelle 5: ENTWICKLUNG DES VERKEHRS (KFZ/16 h) - Zählstellen 2024**

Zählstelle		Juli 2015	Juli 2016	Juli 2017	Juli 2018	Juli 2019	Juli 2022	Juli 2023	Juli 2024
410	Allersberger Straße (nördl. Frankenstraße)	11.656 225 (1,9%)	--	--	--	--	--	--	9.110 123 (1,4%)
410/1	Frankenstraße (östl. Allersberger Straße)	36.838 1.402 (3,8%)	--	--	--	--	--	--	25.619 846 (3,3%)
410/2	Frankenstraße (westl. Allersberger Straße)	34.208 1.419 (4,2%)	--	--	--	--	--	--	24.063 833 (3,4%)
424	Sperberstraße (östl. Kleestraße)	--	--	918 19 (2,1%)	--	--	--	--	944 27 (2,9%)
461	Frauentaler Weg (nördl. Wetzendorfer Straße)	--	--	--	--	--	--	--	2.668 139 (5,0%)
461/1	Wetzendorfer Straße (östl. Frauentaler Weg)	--	--	--	--	--	--	--	3.356 152 (4,6%)
461/2	Frauentaler Weg (südl. Wetzendorfer Straße)	--	--	--	--	--	--	--	2.184 63 (2,8%)
462	Sperberstraße (westl. Allersberger Straße)	--	--	--	--	--	--	--	374 6 (1,6%)
462/1	Allersberger Straße (südl. Sperberstraße)	--	--	--	--	--	--	--	570 21 (3,7%)