Gesamtbearbeitung der Plangrundlage in CARD/1:
Verkehrsplanungsamt Nürnberg, Straßenplanung
Bauer, Tel. 78158

Plangrundlage: Amt für Geoinformation und Bodenordnung
Dieser Plan ist urheberrechtlich geschützt
Geobasisdaten: Bayerische Vermessungsverwaltung
Darstellung der Flurkarte als Eigentumsnachweis nicht geeignet

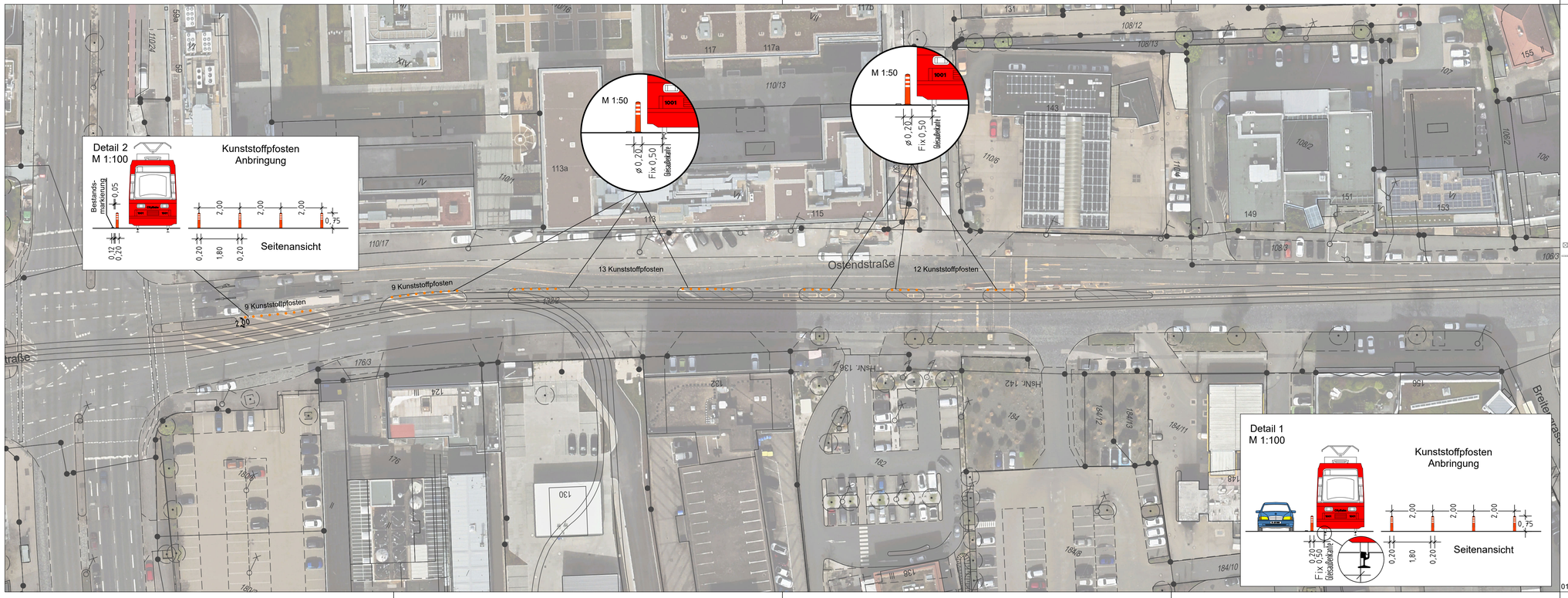

Zeichenerklärung:

Planung

- Kunststoffpfosten

Bestandsaufnahme

- Katasterpunkt
- Gully
- Kanalschacht
- Entwässerungsrinne
- Schieber
- Unterflurhydrant
- Oberflurhydrant
- Lichtschacht
- Haltestelle
- Mast
- Fahnenmast
- Lampe
- Gassäule
- Schild, Wegweiser
- Litfaßsäule
- Brunnen
- Ampel
- Eingang
- Einfahrt
- Kabelschacht
- Telefonzelle
- Uhr
- Schaltkasten
- Fahrkartenautomat
- Briefkasten
- Automat
- Zaun
- Mauer
- Stützmauer
- best. Gebäude
- Baum
- Wiese
- Wald
- Friedhof
- Glascontainer, Altkleider

VERKEHRSPLANUNGSAMT STRASSENPLANUNG			NÜRNBERG	
ABTEILUNGSLEITUNG		gez. Wunder	NÜRNBERG, AM 25.04.2025	
BEARBEITUNG		Schestak(78290)	gez. Jülich	
		Bauer	AMTSLEITER	
ÄNDERUNGEN			**Lageplan**	
DATUM	BEARBEITUNG	OBJEKT	M = 1 : 500	2.2654.2.1
			Ostendstraße Zulauf zur B4R ÖPNV-Absicherung	
ÖPNV-Absicherung V501_28.PLT vom 05.06.25				

01

card_1

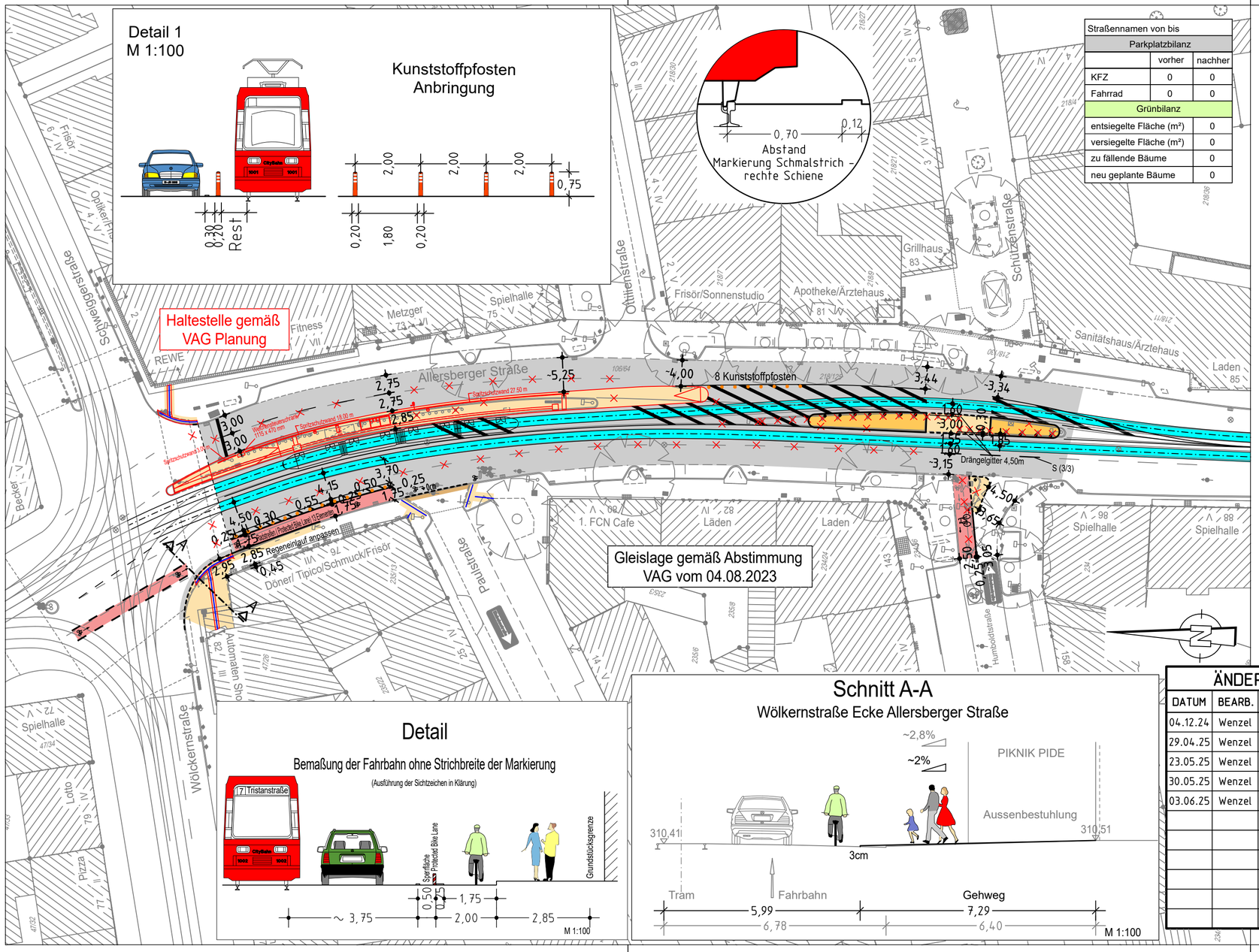

Straßennamen von bis		
Parkplatzbilanz		
	vorher	nachher
KFZ	0	0
Fahrrad	0	0
Grünbilanz		
entsiegelte Fläche (m²)		0
versiegelte Fläche (m²)		0
zu fällende Bäume		0
neu geplante Bäume		0

Zeichenerklärung:

Planung

- Hochbord
- Hochbord abgesenkt
- erf. Abbruch
- VAG Wartehalle
- Stützmauer
- neue Maststandorte
- Freizuhalten von Einbauten
- Fahrbahnfläche
- Gehwegfläche
- Überfahrt-Gehweg
- Radstreifen/-furt rot eingefärbt
- VAG Gleise
- sonstige Pflasterfl.
- Blindenleitsystem gemäß RAST Nbg bzw. SÖR-Regelplan/DIN32984

Bestandsaufnahme

Katasterpunkt, Grenzstein, Absteckpunkt, Vermessungspunkt, Schieber, Unterflurhydrant, Oberflurhydrant, Pegel, Bohrloch, Kabelschacht, Telefonzelle, Uhr, Schaltkasten, Fahrkartenautomat, Briefkasten, Automat, Kabelstein, Mast, Fahnenmast, Lampe, Gassäule, Schild,Wegweiser, Litfaßsäule, Brunnen, Ampel, Lichtschacht, Haltestelle, Schildkröte, Leuchtpfeil, Gully, Kanalschacht, ACO - Rinne, Eingang, Einfahrt, Steigungspfeil, Fließrichtung, Zaun, Mauer, Stutzmauer, best. Gebäude, Baum, Wiese, Wald, Gartenland, Unland, Friedhof, Glascontainer, Altkleider

A.f.V. 18.04.2024

ÄNDERUNGEN

DATUM	BEARB.	OBJEKT
04.12.24	Wenzel	Absprache VT
29.04.25	Wenzel	Radstr./Sperrfl./Kunststoffpfosten
23.05.25	Wenzel	Halteposition, inkl. BLS
30.05.25	Wenzel	Haltestelle gem. VAG
03.06.25	Wenzel	Haltestelle gem. VPL

VERKEHRSPLANUNGSAMT STRASSENPLANUNG

NÜRNBERG

ABTEILUNGSLEITUNG	gez. Wunder	NÜRNBERG, AM 12.09.2023
BEARBEITUNG	Meier(31075)	gez. Jülich
	Wenzel	AMTSLEITER

ÄNDERUNGEN			Lageplan	
DATUM	BEARBEITUNG	OBJEKT	M = 1 : 500	2.2541.2.2
14.12.23	Wenzel	Instruktionsergeb.	Allersberger Straße	
23.01.24	Reiser M.	Fußgängerüberweg	zwischen Wölckernstraße und Humboldtstraße	
31.01.24	Wenzel	Einstiegsfeld verschoben		
06.05.24	Wenzel	Einmündung Humboldtstr.		
10.06.24	Wenzel	Haltelinie gem. VT, BLS		
11.06.24	Wenzel	Sperrfläche		
13.06.24	Wenzel	Einstiegsfeld verschoben		

Allersberger_Straße_008_GK V500_3.PLT vom 05.06.25

Gesamtbearbeitung der Plangrundlage in CARD/1:
Verkehrsplanungsamt Nürnberg, Straßenplanung
Wenzel, Tel. 78303

Plangrundlage: Amt für Geoinformation und Bodenordnung
Vermessung und Kartierung: Geo/1 Herr Maulwurf Tel.: 4451
Geobasisdaten: Bayerische Vermessungsverwaltung
Darstellung der Flurkarte als Eigentumsnachweis nicht geeignet

card_1

Gesamtbearbeitung der Plangrundlage in CARD/t:
Verkehrsplanungsamt Nürnberg, Straßenplanung
Reiser M., Tel. 78302

Plangrundlage: Amt für Geoinformation und Bodenordnung
Quelle: Plan Luftbild
Geobasisdaten: Bayerische Vermessungsverwaltung
Darstellung der Flurkarte als Eigentumsnachweis nicht geeignet!

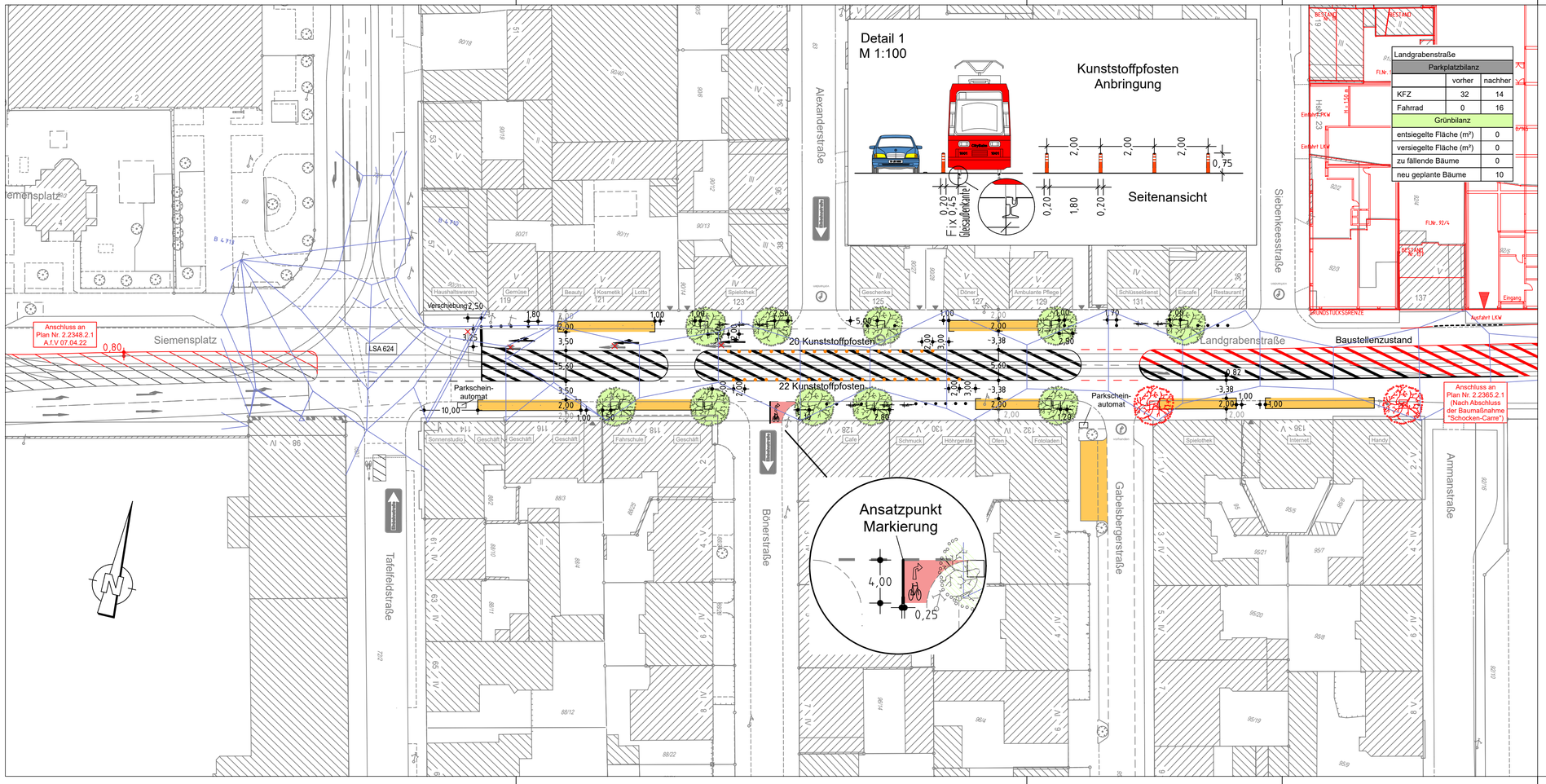

Landgrabenstraße		
Parkplatzbilanz		
	vorher	nachher
KFZ	32	14
Fahrrad	0	16
Grünbilanz		
entsiegelte Fläche (m²)	0	
versiegelte Fläche (m²)	0	
zu fällende Bäume	0	
neu geplante Bäume	10	

Zeichenerklärung:

Planung

- Parkscheinautomat maximal 2 Stunden werktags von 8 - 18 Uhr (Liefern frei)
- VAG - Fahrleitung
- Mobile Bäume (optional)

A.f.V. 20.07.2023

VERKEHRSPLANUNGSAMT STRASSENPLANUNG

NÜRNBERG

ABTEILUNGSLEITUNG	gez. i.V. Krause	NÜRNBERG, AM 24.04.2023
BEARBEITUNG	Meier (31075)	gez. Jülich
	Reiser M.	AMTSLEITER

ÄNDERUNGEN

DATUM	BEARBEITUNG	OBJEKT
21.07.23	Reiser M.	Radausleitung Böhnerstraße
14.08.23	Reiser M.	Termin vor Ort mit SÖR
10.01.24	Wenzel	Sperrfl./Kunststoffpfosten

Lageplan

M = 1 : 500 | 2.2365.2.2

Landgrabenstraße
zw. Tafelfeldstraße und Ammanstraße
Mobile Bäume
Sicherung Fahrweg Straßenbahn

Landgrabenstraße_008 V500_1.PLT vom 05.06.25

card_

Gesamtbearbeitung der Plangrundlage in CARD/ts
Verkehrsplanungsamt Nürnberg, Straßenplanung
Henzel, Tel. 78803

Plangrundlage: Amt für Geoinformation und Bodenordnung
Vermessung und Kartierung: Gesch
Hier Siegel
Die Verwendung dieser Vermessungsgrundlage zur Darstellung der Flurkarte als Eigentumsnachweis nicht geeignet

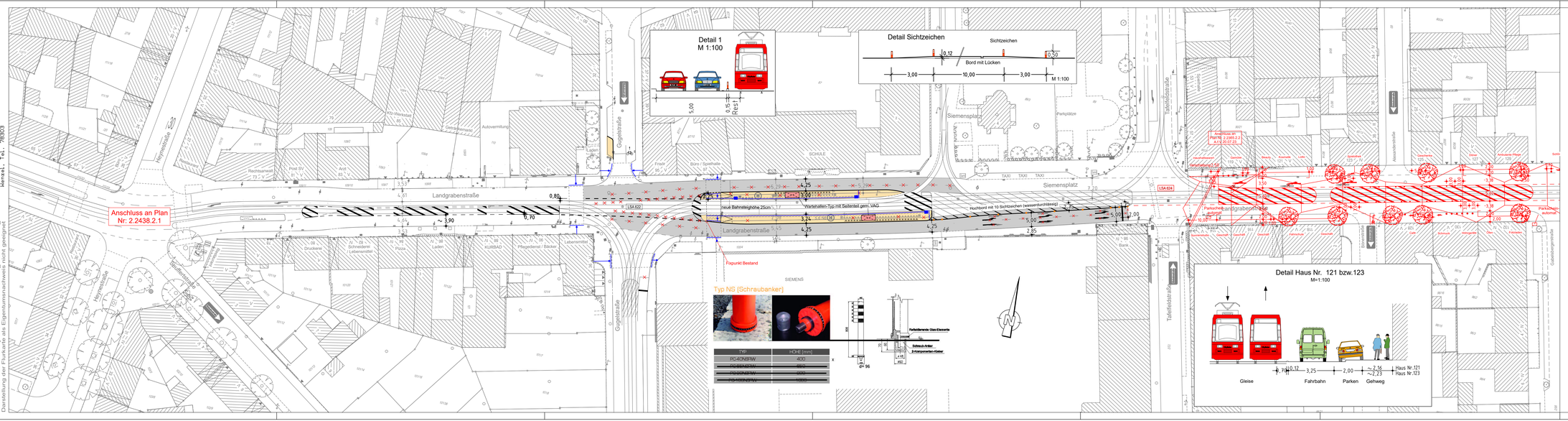

TYP	HÖHE (mm)
PC-40NBFW	400
PC-80NBFW	800
PC-60NBFW	600
PC-40NBFW	400

Zeichenerklärung:

Planung

- Hochbord
- Hochbord abgesenkt
- VAG Wartehalle
- Spritzschutzwand
- Fahrbahnfläche
- Gehwegfläche
- Blindenleitsystem gemäß RASt Nbg bzw. SDR-Regelplan/DIN32984

Bestand

- best. Gebäude
- Baum
- Wiese
- Wald
- Gartenland
- Unland
- Friedhof
- Zaun
- Mauer
- Stützhauer
- Schaltkasten
- Litfaßsäule
- Eingang
- Einfahrt
- Straßengpfeil
- Fließrichtung
- Mast
- Fahnenmast
- Lampe
- Oberflurhydrant
- Brunnen

A.f.V. 07.04.2022

VERKEHRSPLANUNGSAMT STRASSENPLANUNG

NÜRNBERG

ABTEILUNGSLEITUNG	gez. Wunder	NÜRNBERG, AM 24.07.2020
BEARBEITUNG	Wunder/ Erfurth	gez. Jülich
	Wenzel	AMTSLEITER

ÄNDERUNGEN			Lageplan	
DATUM	BEARBEITUNG	OBJEKT	M = 1 : 500	2.2348.2.1
28.12.20	Erfurth	Markierung, BLS	Landgrabenstraße	
18.01.21	Wenzel	Gugelstraße		
04.08.21	Wenzel	Instruktionsreg., BLS	Barrierefreie Haltestelle Christuskirche im Rahmen der LSA-Erneuerung	
27.01.22	Wenzel	Instruktionsreg.		
21.02.24	Reiser M.	Sperrfläche/Randstein Schraubanker		

Landgrabenstr._Haltestelle Christuskirche V500_1PLT vom 05.06.25

card/

Gesamtbearbeitung der Plangrundlage in CARD/k:
Verkehrsplanungsamt Nürnberg, Straßenplanung
Reiser/Wenzel, Tel. 78302/78303

Plangrundlage: Amt für Geoinformation und Bodenordnung
Dieser Plan ist urheberrechtlich geschützt
Kopien und Weitergabe an Dritte nicht zulässig
Darstellung der Flurkarte als Eigentumsnachweis nicht geeignet

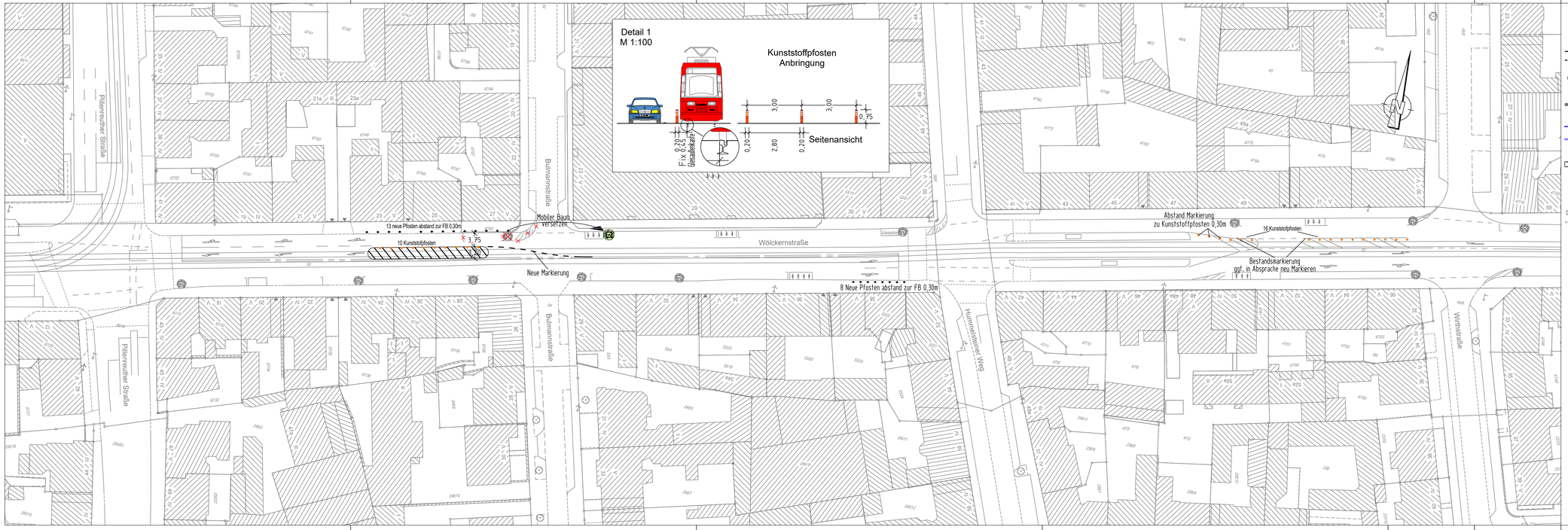

Zeichenerklärung:

Planung

- Hochbord
- Hochbord abgesenkt
- gepl. Baum → Standort nach Spartenlage und Prüfung durch Suchschächte
- mobiler Baum
- gepl. Strauch
- gepl. Einfahrt/Ausfahrt
- neue Maststandorte
- LSA mit Blindenausstattung
- Blindenleitsystem gem. Regelbefestigung DIN 32984
- Sperrfelder
- LSA-Maststandort Neu
- Aufmerksamkeitsfeld
- Rampe
- Fahrbahnfläche
- Gehwegfläche
- Überfahrt-Gehweg
- Bordsteinradweg
- Radstreifen/-furt rot eingefärbt
- Parkstandsfläche
- sonstige Pflasterfl.
- Grünfläche
- ÖPNV-Spur
- überbauter Substratbereich
- Straßenbahn
- Pflasterfläche
- VAG Werkhalle
- Freizuhalten von Einbauten
- Grunderwerbsfläche
- Rückgabefläche
- Auffragsböschung
- Einschnittsböschung
- Entwässerungsmulde
- erf. Abbruch
- Stützmauer
- Sanierungsfläche SOR
- Motorradstellplatz
- Fahrradbügel
- überdachte Fahrradständer
- Car-Sharing Stellplatz
- E-Auto/-Scooter Stellplatz

Bestandsaufnahme

- Katasterpunkt
- Gully
- Kanalschacht
- Entwässerungsrinne
- Schieber
- Unterflurhydrant
- Oberflurhydrant
- Lichtschacht
- Haltestelle
- Mast
- Fahnenmast
- Lampe
- Gassäule
- Schild,Wegweiser
- Litfaßsäule
- Brunnen
- Ampel
- Eingang
- Einfahrt
- Kabelschacht
- Telefonzelle
- Uhr
- Schaltkasten
- Fahrkartenautomat
- Briefkasten
- Automat
- Zaun
- Mauer
- Stützmauer
- best. Gebäude
- Baum
- Wiese
- Wald
- Friedhof
- Glascontainer, Altkleider

VERKEHRSPLANUNGSAMT STRASSENPLANUNG

NÜRNBERG

ABTEILUNGSLEITUNG	gez. Wunder	NÜRNBERG, AM	02.05.2025
BEARBEITUNG	Meier (31075)	gez. Jülich	
	Wenzel	AMTSLEITER	

ÄNDERUNGEN			Lageplan	
DATUM	BEARBEITUNG	OBJEKT	M = 1 : 500	2.2223.2.3

Wölckernstraße
ÖPNV - Absicherung
zwischen Pillenreuther Straße
und Wirthstraße

Wölckernstraße_003 V500_1.PLT vom 05.06.25

card_

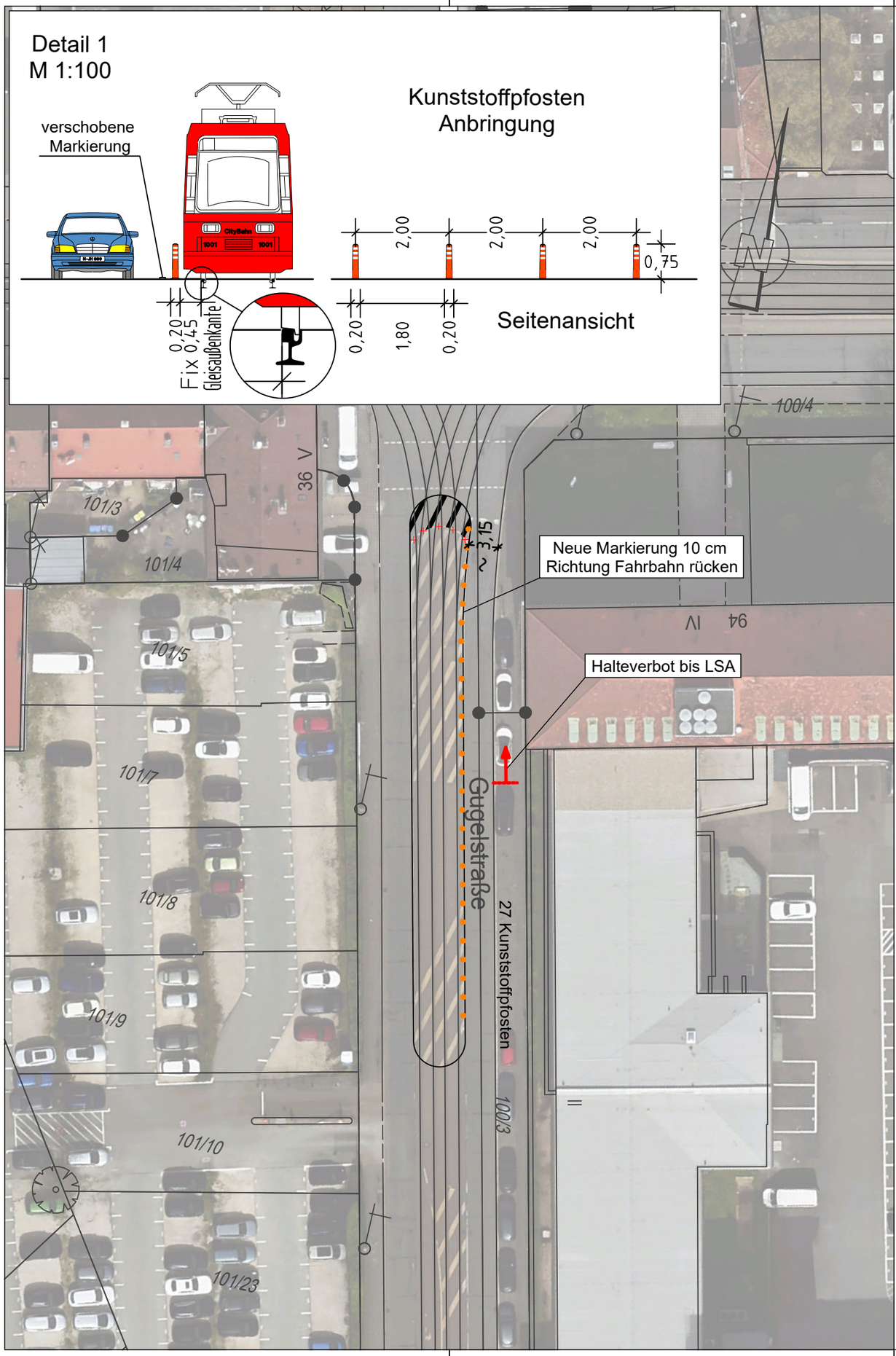

Zeichenerklärung:

Planung

- Kunststoffpfosten

Bestandsaufnahme

Katasterpunkt	Mast	Eingang	Zaun
Gully	Fahnenmast	Einfahrt	Mauer
Kanalschacht	Lampe	Kabelschacht	Stützmauer
Entwässerungsrinne	Gassäule	Telefonzelle	best. Gebäude
Schieber	Schild,Wegweiser	Uhr	Baum
Unterflurhydrant	Litfaßsäule	Schaltkasten	Wiese
Oberflurhydrant	Brunnen	Fahrkartenautomat	Wald
Lichtschacht	Ampel	Briefkasten	Friedhof
Haltestelle		Automat	Glascontainer, Altkleider

Bitte Markierungsplan Gugelstraße
Nr. 2.2607.5.1 beachten

VERKEHRSPLANUNGSAMT
STRASSENPLANUNG

NÜRNBERG

ABTEILUNGSLEITUNG	gez. Wunder	NÜRNBERG, AM 25.04.2025
BEARBEITUNG	Schestak(78290)	gez. Jülich
	Bauer	AMTSLEITER

ÄNDERUNGEN			Lageplan	
DATUM	BEARBEITUNG	OBJEKT	M = 1 : 500	2.2659.2.2
			Gugelstraße Kreuzung Landgrabenstraße ÖPNV-Absicherung	

ÖPNV-Absicherung V501_17.PLT vom 05.06.25

Gesamtbearbeitung der Plangrundlage in CARD/1:
Verkehrsplanungsamt Nürnberg, Straßenplanung
Bauer, Tel. 78158

Plangrundlage: Amt für Geoinformation und Bodenordnung
Dieser Plan ist urheberrechtlich geschützt
Geobasisdaten: Bayerische Vermessungsverwaltung
Darstellung der Flurkarte als Eigentumsnachweis nicht geeignet

card_1

Gesamtbearbeitung der Plangrundlage in CARD/1:
Verkehrsplanungsamt Nürnberg, Straßenplanung
Bräuning-Fürbach , Tel. 78300

Plangrundlage: Amt für Geoinformation und Bodenordnung
Vermessung und Kartierung: Geo/1 231-4416
Alfred Stiegler
Geobasisdaten: Bayerische Vermessungsverwaltung
Darstellung der Flurkarte als Eigentumsnachweis nicht geeignet

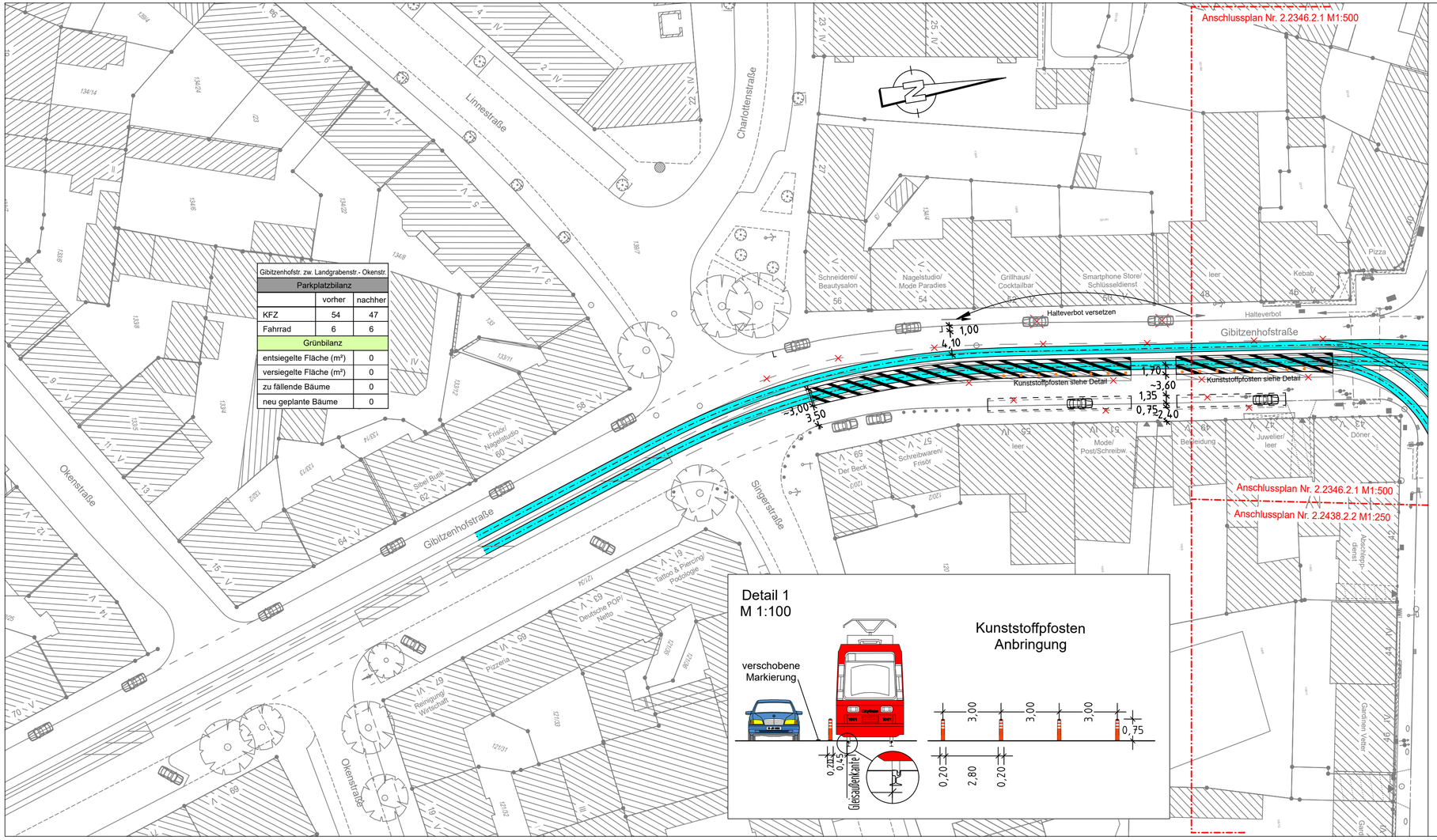

Gibitzenhofstr. zw. Landgrabenstr.- Okenstr.		
Parkplatzbilanz		
	vorher	nachher
KFZ	54	47
Fahrrad	6	6
Grünbilanz		
entsiegelte Fläche (m²)	0	
versiegelte Fläche (m²)	0	
zu fällende Bäume	0	
neu geplante Bäume	0	

Zeichenerklärung:

Planung

geplante Gleislage

Bestand

- best. Gebäude
- Baum
- Wiese
- Wald
- Gartenland
- Unland
- Friedhof
- Zaun
- Mauer
- Stutzmauer
- Schaltkasten
- Litfaßsäule
- Eingang
- Einfahrt
- Steigungspfeil
- Fließrichtung
- Mast
- Fahnenmast
- Lampe
- Oberflurhydrant
- Brunnen

VERKEHRSPLANUNGSAMT STRASSENPLANUNG

NÜRNBERG

ABTEILUNGSLEITUNG	gez. Wunder	NÜRNBERG, AM 06.05.2025
BEARBEITUNG	Meier (31075)	gez. Jülich
	Bräuning-Fürbach	AMTSLEITER

ÄNDERUNGEN			Lageplan	
DATUM	BEARBEITUNG	OBJEKT	M = 1 : 500	2.2346.2.2

Gibitzenhofstraße

Neuordnung Parker zw.
Hausnr. 50 und 58
Markierung Sperrflächen

Landgrabenstraße_GK_2024 V500_Blatt_1_SKIZZE.PLT vom 05.06.25

card.1

Gesamtbearbeitung der Plangrundlage in CARD/1:
Verkehrsplanungsamt Nürnberg, Straßenplanung
Bauer, Tel. 78158

Plangrundlage: Amt für Geoinformation und Bodenordnung
Dieser Plan ist urheberrechtlich geschützt
Geobasisdaten: Bayerische Vermessungsverwaltung
Darstellung der Flurkarte als Eigentumsnachweis nicht geeignet

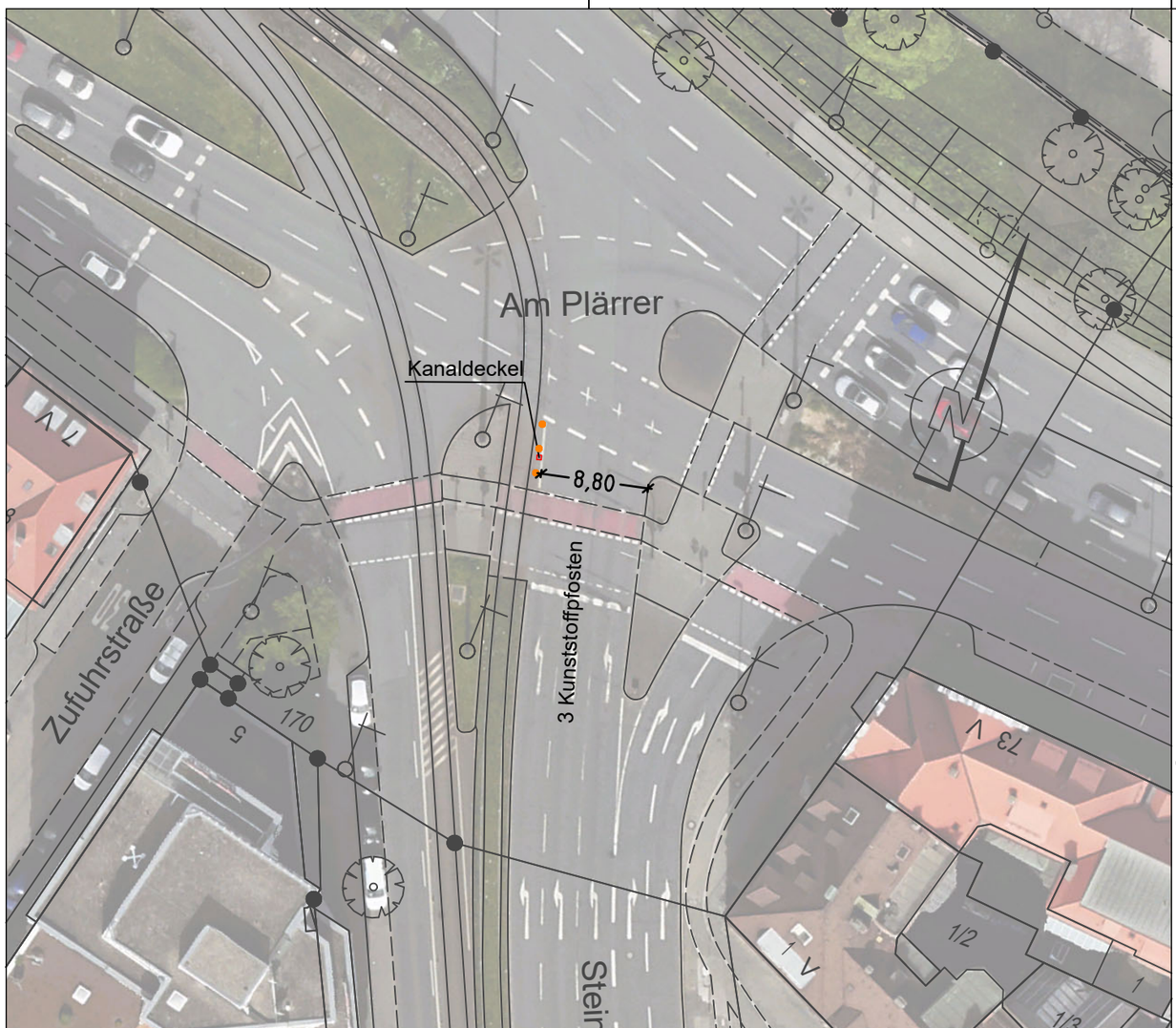

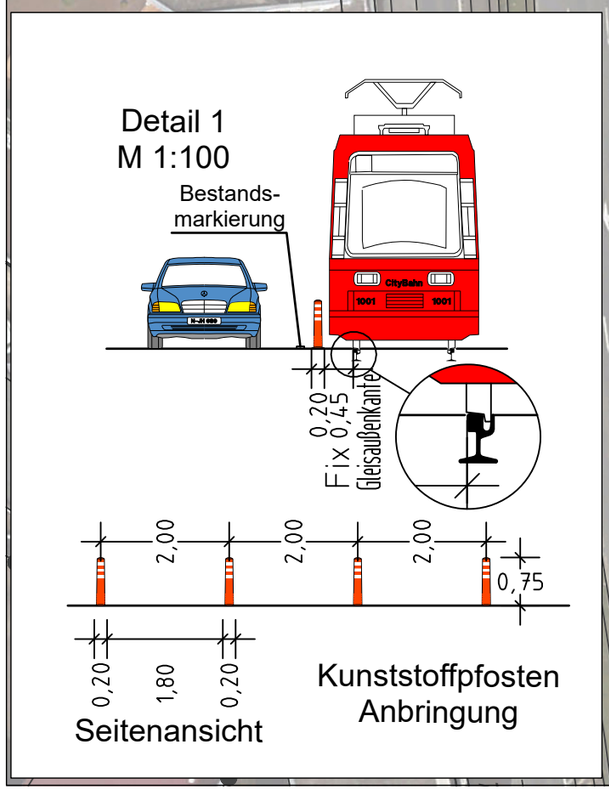

Zeichenerklärung:

Planung

- Kunststoffpfosten

Bestandsaufnahme

- Katasterpunkt
- Gully
- Kanalschacht
- Entwässerungsrinne
- Schieber
- Unterflurhydrant
- Oberflurhydrant
- Lichtschacht
- Haltestelle
- Mast
- Fahnenmast
- Lampe
- Gassäule
- Schild,Wegweiser
- Litfaßsäule
- Brunnen
- Ampel
- Eingang
- Einfahrt
- Kabelschacht
- Telefonzelle
- Uhr
- Schaltkasten
- Fahrkartenautomat
- Briefkasten
- Automat
- Zaun
- Mauer
- Stützmauer
- best. Gebäude
- Baum
- Wiese
- Wald
- Friedhof
- Glascontainer, Altkleider

VERKEHRSPLANUNGSAMT STRASSENPLANUNG

NÜRNBERG

ABTEILUNGSLEITUNG	gez. Wunder	NÜRNBERG, AM 25.04.2025
BEARBEITUNG	Schestak(78290)	gez. Jülich
	Bauer	AMTSLEITER

ÄNDERUNGEN			Lageplan	
DATUM	BEARBEITUNG	OBJEKT	M = 1 : 500	2.2660.2.1
			Steinbühler Straße	
			Am Plärrer	
			ÖPNV-Absicherung	

ÖPNV-Absicherung V501_12.PLT vom 05.06.25

card_1

Gesamtbearbeitung der Plangrundlage in CARD/1:
Verkehrsplanungsamt Nürnberg, Straßenplanung
Bauer, Tel. 78158

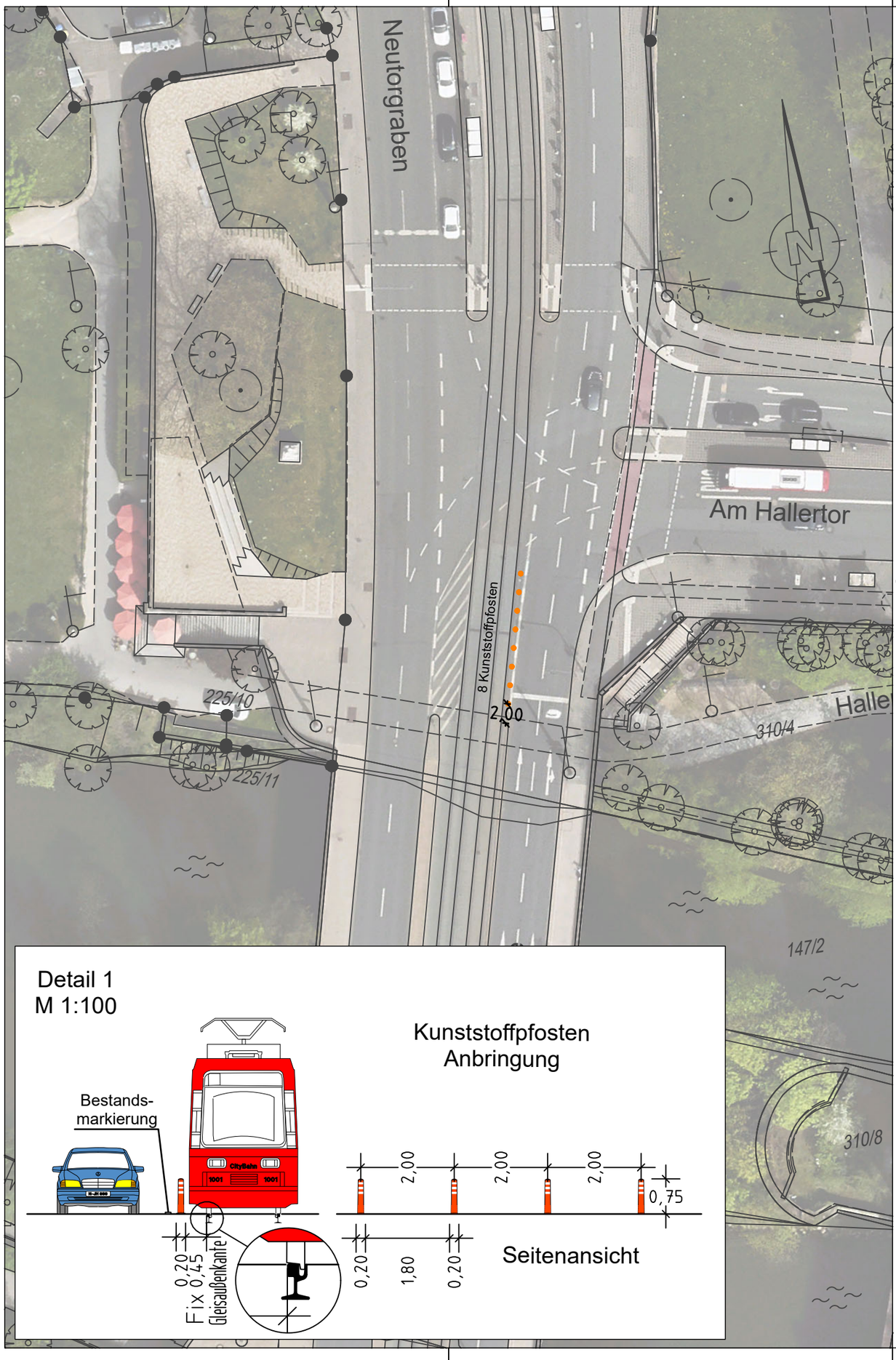

Zeichenerklärung:

Planung

- Kunststoffpfosten

Bestandsaufnahme

- Katasterpunkt
- Gully
- Kanalschacht
- Entwässerungsrinne
- Schieber
- Unterflurhydrant
- Oberflurhydrant
- Lichtschacht
- Haltestelle
- Mast
- Fahnenmast
- Lampe
- Gassäule
- Schild,Wegweiser
- Litfaßsäule
- Brunnen
- Ampel
- Eingang
- Einfahrt
- Kabelschacht
- Telefonzelle
- Uhr
- Schaltkasten
- Fahrkartenautomat
- Briefkasten
- Automat
- Zaun
- Mauer
- Stützmauer
- best. Gebäude
- Baum
- Wiese
- Wald
- Friedhof
- Glascontainer, Altkleider

VERKEHRSPLANUNGSAMT STRASSENPLANUNG			NÜRNBERG
ABTEILUNGSLEITUNG	gez. Wunder	NÜRNBERG, AM 25.04.2025	
BEARBEITUNG	Schestak(78290)	gez. Jülich	
	Bauer	AMTSLEITER	

ÄNDERUNGEN			Lageplan	
DATUM	BEARBEITUNG	OBJEKT	M = 1 : 500	2.2661.2.1
			Westtorgraben	
			Kreuzung Am Hallertor	
			ÖPNV-Absicherung	

ÖPNV-Absicherung V501_09.PLT vom 05.06.25

Plangrundlage: Amt für Geoinformation und Bodenordnung
Dieser Plan ist urheberrechtlich geschützt
Geobasisdaten: Bayerische Vermessungsverwaltung
Darstellung der Flurkarte als Eigentumsnachweis nicht geeignet

card_1

Gesamtbearbeitung der Plangrundlage in CARD/1:
Verkehrsplanungsamt Nürnberg, Straßenplanung
Bauer, Tel. 78158

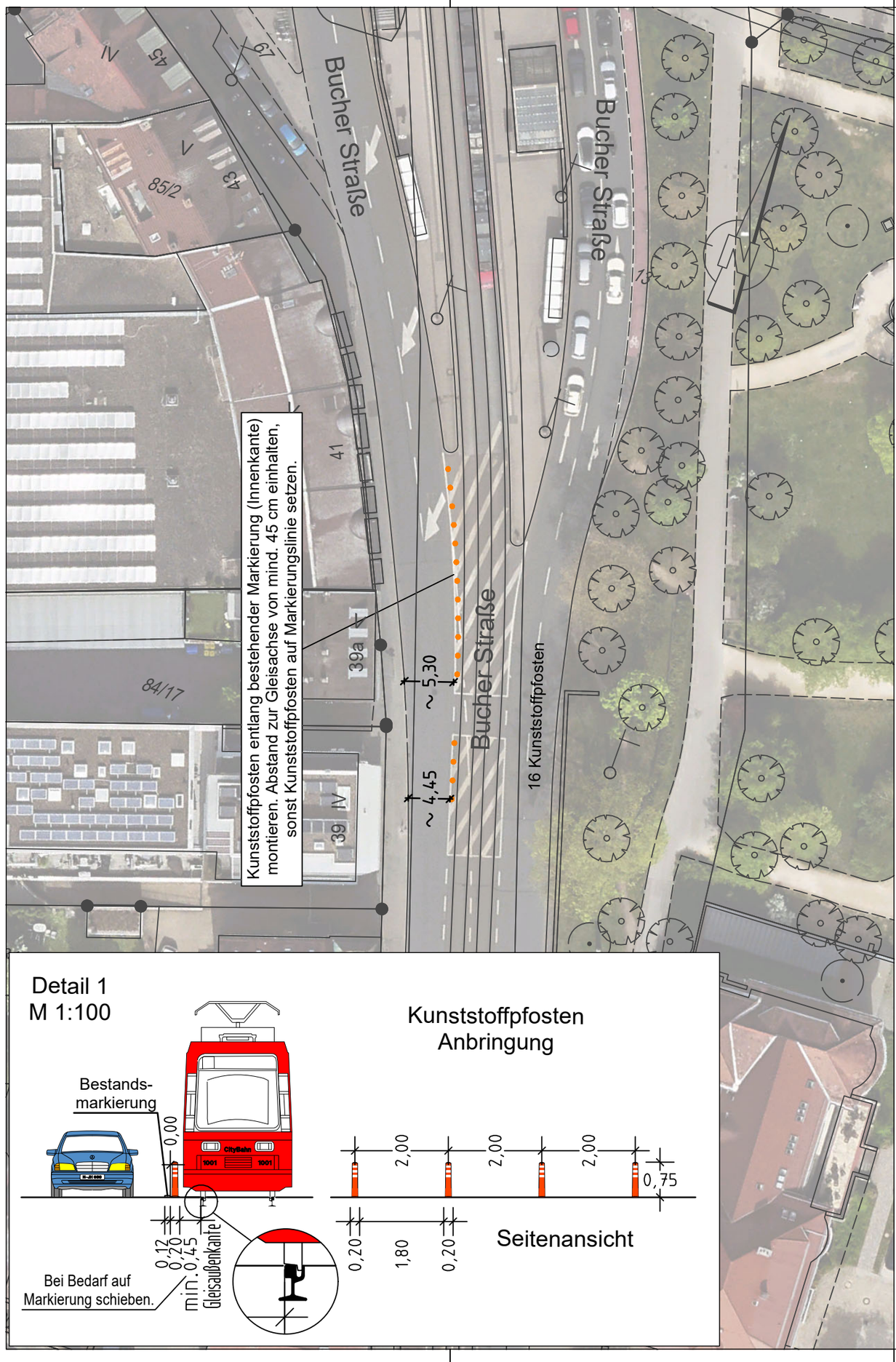

Zeichenerklärung:

Planung

- Kunststoffpfosten

Bestandsaufnahme

- Katasterpunkt
- Gully
- Kanalschacht
- Entwässerungsrinne
- Schieber
- Unterflurhydrant
- Oberflurhydrant
- Lichtschacht
- Haltestelle
- Mast
- Fahnenmast
- Lampe
- Gassäule
- Schild,Wegweiser
- Litfaßsäule
- Brunnen
- Ampel
- Eingang
- Einfahrt
- Kabelschacht
- Telefonzelle
- Uhr
- Schaltkasten
- Fahrkartenautomat
- Briefkasten
- Automat
- Zaun
- Mauer
- Stützmauer
- best. Gebäude
- Baum
- Wiese
- Wald
- Friedhof
- Glascontainer, Altkleider

VERKEHRSPLANUNGSAMT STRASSENPLANUNG

NÜRNBERG

ABTEILUNGSLEITUNG	gez. Wunder	NÜRNBERG, AM 25.04.2025
BEARBEITUNG	Schestak(78290)	gez. Jülich
	Bauer	AMTSLEITER

ÄNDERUNGEN			Lageplan	
DATUM	BEARBEITUNG	OBJEKT	M = 1 : 500	2.2662.2.2
			Bucher Straße	
			Kreuzung Pirckheimerstraße	
			ÖPNV-Absicherung	

ÖPNV-Absicherung V501_08.PLT vom 05.06.25

Plangrundlage: Amt für Geoinformation und Bodenordnung
Dieser Plan ist urheberrechtlich geschützt
Geobasisdaten: Bayerische Vermessungsverwaltung
Darstellung der Flurkarte als Eigentumsnachweis nicht geeignet
card_1

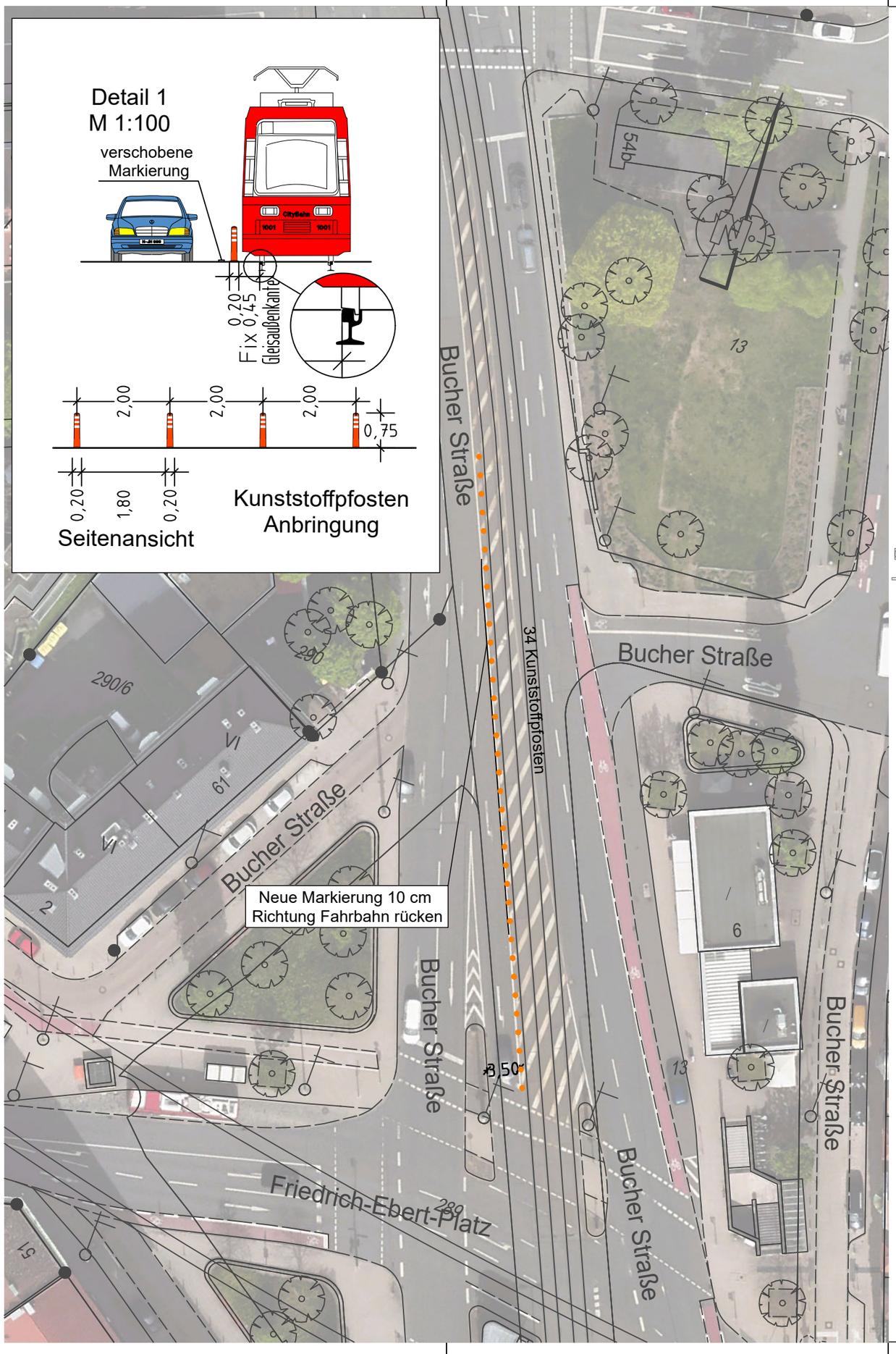

Zeichenerklärung:

Planung

- Kunststoffpfosten

Bestandsaufnahme

- Katasterpunkt
- Gully
- Kanalschacht
- Entwässerungsrinne
- Schieber
- Unterflurhydrant
- Oberflurhydrant
- Lichtschacht
- Haltestelle
- Mast
- Fahnenmast
- Lampe
- Gassäule
- Schild,Wegweiser
- Litfaßsäule
- Brunnen
- Ampel
- Eingang
- Einfahrt
- Kabelschacht
- Telefonzelle
- Uhr
- Schaltkasten
- Fahrkartenautomat
- Briefkasten
- Automat
- Zaun
- Mauer
- Stützmauer
- best. Gebäude
- Baum
- Wiese
- Wald
- Friedhof
- Glascontainer, Altkleider

VERKEHRSPLANUNGSAMT STRASSENPLANUNG

NÜRNBERG

ABTEILUNGSLEITUNG	gez. Wunder	NÜRNBERG, AM 25.04.2025
BEARBEITUNG	Schestak(78290)	gez. Jülich
	Bauer	AMTSLEITER

ÄNDERUNGEN			Lageplan	
DATUM	BEARBEITUNG	OBJEKT	M = 1 : 500	2.2662.2.1
			Bucher Straße	
			zwischen Kirchenweg und Rieterstraße	
			ÖPNV-Absicherung	

ÖPNV-Absicherung V501_07.PLT vom 05.06.25

Gesamtbearbeitung der Plangrundlage in CARD/1:
Verkehrsplanungsamt Nürnberg, Straßenplanung
Bauer, Tel. 78158

Plangrundlage: Amt für Geoinformation und Bodenordnung
Dieser Plan ist urheberrechtlich geschützt
Geobasisdaten: Bayerische Vermessungsverwaltung
Darstellung der Flurkarte als Eigentumsnachweis nicht geeignet

card_1

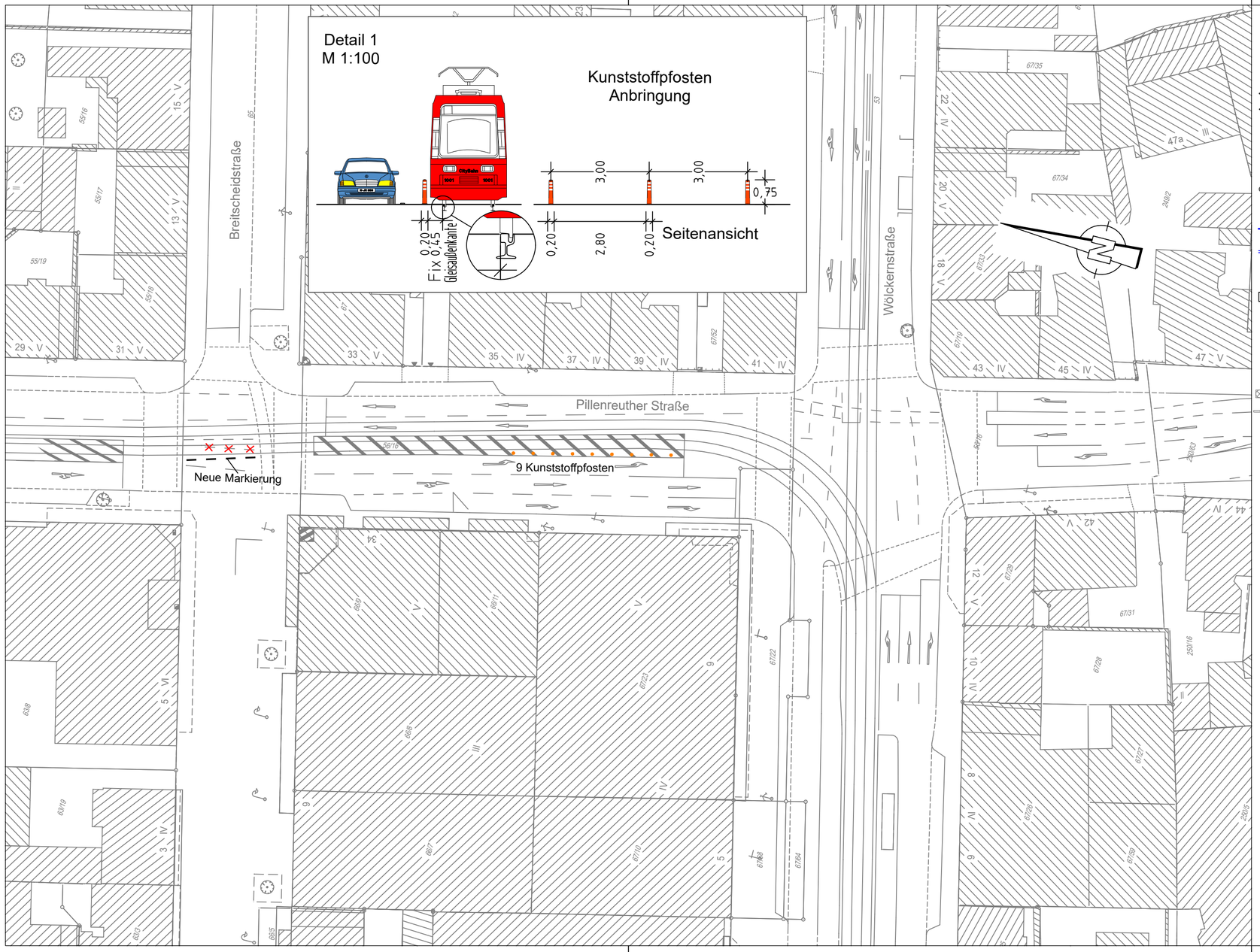

Zeichenerklärung:

Planung

- Hochbord
- Hochbord abgesenkt
- gepl. Baum → Standort nach Spartenlage und Prüfung durch Suchschlitze
- mobiler Baum
- gepl. Busch
- gepl. Einfahrt/Ausfahrt
- neue Maststandorte
- LSA mit Blindenausstattung
- Blindenleitsystem gem. Regelbefestigung DIN 32984
- Sperrfelder
- LSA-Maststandort Neu
- Aufmerksamskeitsfeld
- Rampe
- Fahrbahnfläche
- Gehwegfläche
- Überfahrt-Gehweg
- Bordsteinradweg
- Radstreifen/-furt rot eingefärbt
- Parkstandsfläche
- sonstige Pflasterfl.
- Grünfläche
- ÖPNV-Spur
- überbauter Substratbereich
- Straßenbahn
- Pflasterfläche
- VAG Wartehalle
- Freizuhalten von Einbauten
- Grunderwerbsfläche
- Rückgabefläche
- Auftragsböschung
- Einschnittsböschung
- Entwässerungsmulde
- erf. Abbruch
- Stützmauer
- Sanierungsfläche SÖR
- Motorradstellplatz
- Fahrradbügel
- überdachte Fahrradständer
- Car-Sharing Stellplatz
- E-Auto Stellplatz

Bestandsaufnahme

- Katasterpunkt
- Gully
- Kanalschacht
- Entwässerungsrinne
- Schieber
- Unterflurhydrant
- Oberflurhydrant
- Lichtschacht
- Haltestelle
- Mast
- Fahnenmast
- Lampe
- Gassäule
- Schild,Wegweiser
- Litfaßsäule
- Brunnen
- Ampel
- Eingang
- Einfahrt
- Kabelschacht
- Telefonzelle
- Uhr
- Schaltkasten
- Fahrkartenautomat
- Briefkasten
- Automat
- Zaun
- Mauer
- Stutzmauer
- best. Gebäude
- Baum
- Wiese
- Wald
- Friedhof
- Glascontainer, Altkleider

VERKEHRSPLANUNGSAMT STRASSENPLANUNG

NÜRNBERG

ABTEILUNGSLEITUNG	gez. Wunder	NÜRNBERG, AM 29.04.2025
BEARBEITUNG	Meier (31075)	gez. Jülich
	Wenzel	AMTSLEITER

ÄNDERUNGEN			Lageplan	
DATUM	BEARBEITUNG	OBJEKT	M = 1 : 500	2.2522.2.1
			Pillenreuther Straße ÖPNV - Absicherung zwischen Breitscheidstraße und Wölckernstraße	

Pillenreuther Straße V500_2.PLT vom 05.06.25

Gesamtbearbeitung der Plangrundlage in CARD/1:
Verkehrsplanungsamt Nürnberg, Straßenplanung
Wenzel, Tel. 78303

Plangrundlage: Amt für Geoinformation und Bodenordnung
Vermessung und Kartierung: Geo/1 Tel.:
Geobasisdaten: Bayerische Vermessungsverwaltung

Für rechtsverbindliche Auskünfte, als Eigentumsnachweis und zur Maßentnahme ist der Ausdruck nicht geeignet.
Das Datum des Ausdrucks stellt nicht den Aktualitätstand der dargestellten Informationen dar.

card_1

Gesamtbearbeitung der Plangrundlage in CARD/1:
Verkehrsplanungsamt Nürnberg, Straßenplanung
Bauer, Tel. 78158

Plangrundlage: Amt für Geoinformation und Bodenordnung
Dieser Plan ist urheberrechtlich geschützt
Geobasisdaten: Bayerische Vermessungsverwaltung
Darstellung der Flurkarte als Eigentumsnachweis nicht geeignet

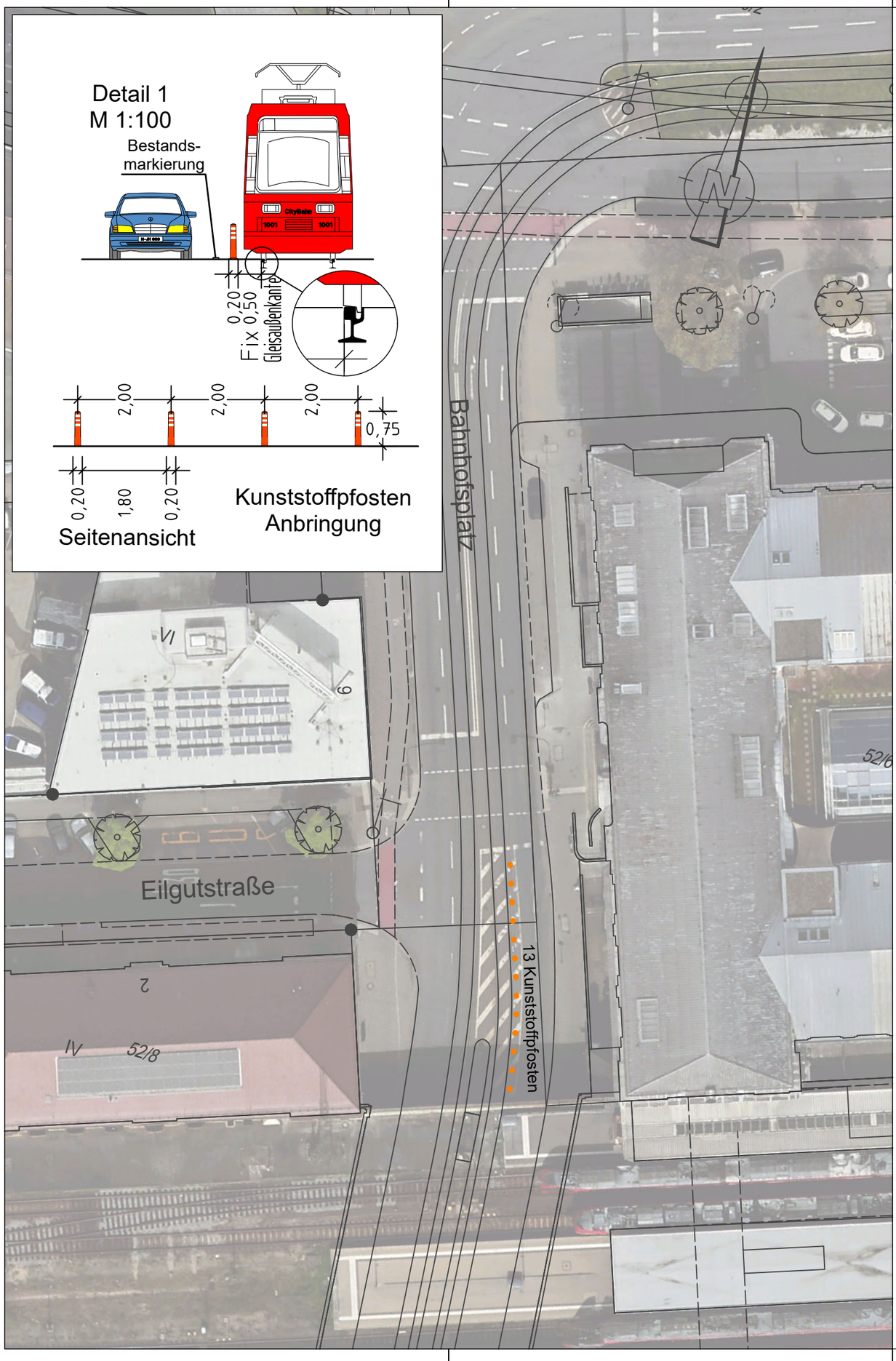

Zeichenerklärung:

Planung

- Kunststoffpfosten

Bestandsaufnahme

- Katasterpunkt
- Gully
- Kanalschacht
- Entwässerungsrinne
- Schieber
- Unterflurhydrant
- Oberflurhydrant
- Lichtschacht
- Haltestelle
- Mast
- Fahnenmast
- Lampe
- Gassäule
- Schild,Wegweiser
- Litfaßsäule
- Brunnen
- Ampel
- Eingang
- Einfahrt
- Kabelschacht
- Telefonzelle
- Uhr
- Schaltkasten
- Fahrkartenautomat
- Briefkasten
- Automat
- Zaun
- Mauer
- Stützmauer
- best. Gebäude
- Baum
- Wiese
- Wald
- Friedhof
- Glascontainer, Altkleider

VERKEHRSPLANUNGSAMT
STRASSENPLANUNG

NÜRNBERG

ABTEILUNGSLEITUNG	gez. Wunder	NÜRNBERG, AM 25.04.2025
BEARBEITUNG	Schestak(78290)	gez. Jülich
	Bauer	AMTSLEITER

ÄNDERUNGEN			**Lageplan**	
DATUM	BEARBEITUNG	OBJEKT	M = 1 : 500	2.2656.2.1
			Celtis - Unterführung	
			Kreuzung Eilgutstraße	
			ÖPNV-Absicherung	

ÖPNV-Absicherung V501_18.PLT vom 05.06.25

card/1

Gesamtbearbeitung der Plangrundlage in CARD/1:
Verkehrsplanungsamt Nürnberg, Straßenplanung
Bauer, Tel. 78158

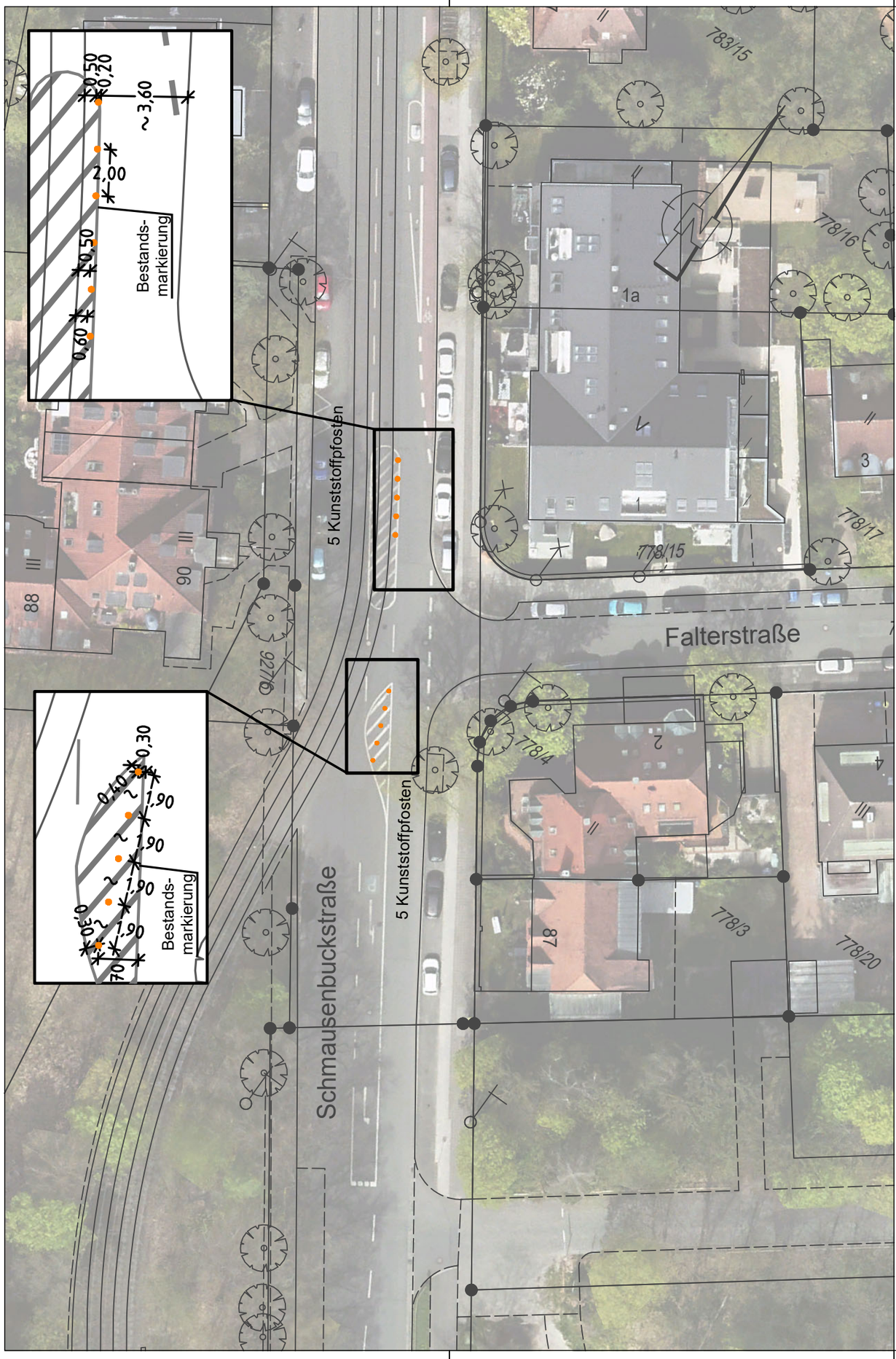

Plangrundlage: Amt für Geoinformation und Bodenordnung
Dieser Plan ist urheberrechtlich geschützt
Geobasisdaten: Bayerische Vermessungsverwaltung
Darstellung der Flurkarte als Eigentumsnachweis nicht geeignet

Zeichenerklärung:

Planung

- Kunststoffpfosten

Bestandsaufnahme

- Katasterpunkt
- Gully
- Kanalschacht
- Entwässerungsrinne
- Schieber
- Unterflurhydrant
- Oberflurhydrant
- Lichtschacht
- Haltestelle
- Mast
- Fahnenmast
- Lampe
- Gassäule
- Schild,Wegweiser
- Litfaßsäule
- Brunnen
- Ampel
- Eingang
- Einfahrt
- Kabelschacht
- Telefonzelle
- Uhr
- Schaltkasten
- Fahrkartenautomat
- Briefkasten
- Automat
- Zaun
- Mauer
- Stützmauer
- best. Gebäude
- Baum
- Wiese
- Wald
- Friedhof
- Glascontainer, Altkleider

VERKEHRSPLANUNGSAMT STRASSENPLANUNG

NÜRNBERG

ABTEILUNGSLEITUNG	gez. Wunder	NÜRNBERG, AM 25.04.2025
BEARBEITUNG	Schestak(78290)	gez. Jülich
	Bauer	AMTSLEITER

ÄNDERUNGEN			Lageplan	
DATUM	BEARBEITUNG	OBJEKT	M = 1 : 500	2.2663.2.1
			Schmausenbuckstraße	
			Ausfahrt Tiergartenschleife	
			ÖPNV-Absicherung	

ÖPNV-Absicherung V501_06.PLT vom 05.06.25

card_1

Gesamtbearbeitung der Plangrundlage in CARD/1:
Verkehrsplanungsamt Nürnberg, Straßenplanung
Bräuning-Fürbach, Tel: 78300

Plangrundlage: Amt für Geoinformation und Bodenordnung
Vermessung und Kartierung: Geo/1 Herr Roth Tel.: 231-4417
Geobasisdaten: Bayerische Vermessungsverwaltung
Die Genauigkeit der Darstellung entspricht nicht der Genauigkeit einer Katasterkarte und ist deshalb für Zwecke des Grundbuchnachweises nicht geeignet.
Das Datum des Ausdrucks steht nicht den Aktualitätsstand der dargestellten Informationen dar.

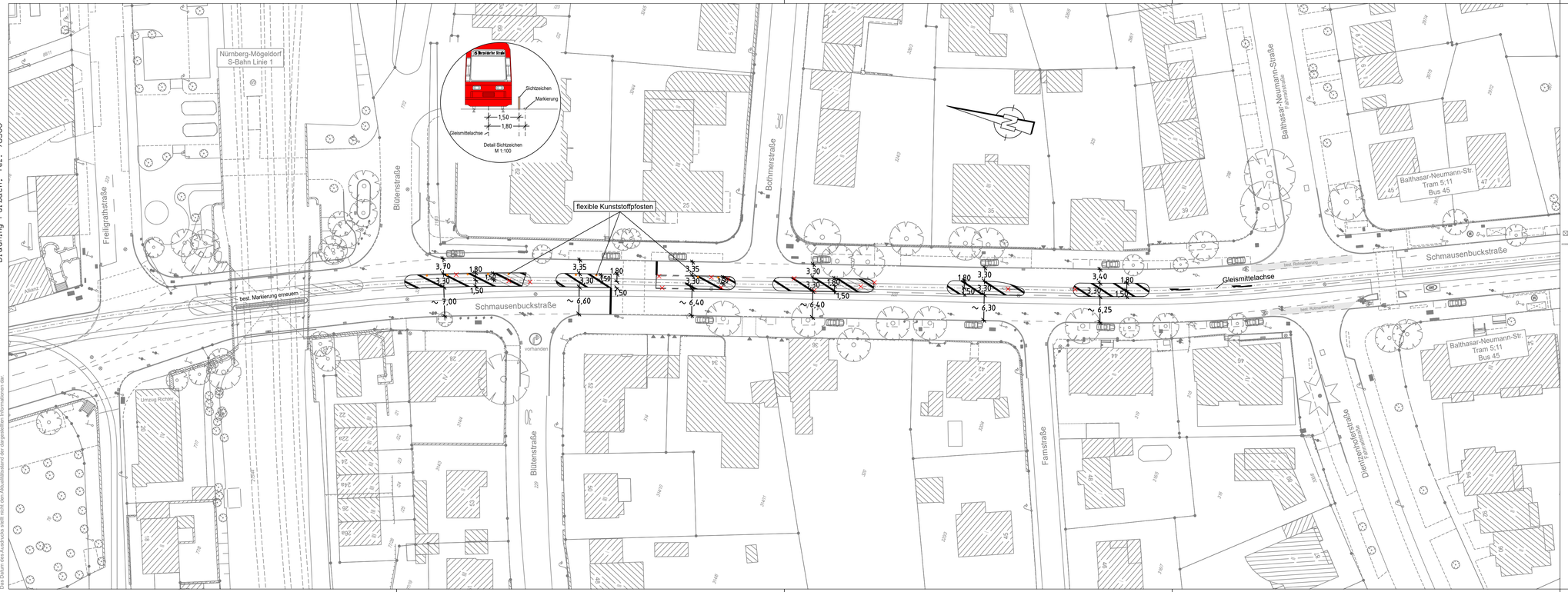

Bestandsaufnahme

Katasterpunkt	Mast	Eingang	Zaun
Gully	Fahnenmast	Einfahrt	Mauer
Kanalschacht	Lampe	Kabelschacht	Stützmauer
Entwässerungsrinne	Gassaule	Telefonzelle	best. Gebäude
Schieber	Schild, Wegweiser	Uhr	Baum
Unterflurhydrant	Litfaßsäule	Schaltkasten	Wiese
Oberflurhydrant	Brunnen	Fahrkartenautomat	Wald
Lichtschacht	Ampel	Briefkasten	Friedhof
Haltestelle		Automat	Glascontainer, Altkleider

VERKEHRSPLANUNGSAMT STRASSENPLANUNG

NÜRNBERG

ABTEILUNGSLEITUNG	gez. Wunder	NÜRNBERG, AM 05.05.2025
BEARBEITUNG	Meier (31075)	gez. Jülich
	Bräuning-Fürbach	AMTSLEITER

ÄNDERUNGEN			Markierungsplan	
DATUM	BEARBEITUNG	OBJEKT	M = 1 : 500	2.2617.5.1

Schmausenbuckstraße

Markierung im Rahmen
Gleissanierung der VAG

Schmausenbuckstr_GK_2024_TM V500_1.PLT vom 05.06.25

card_1

Gesamtbearbeitung der Plangrundlage in CARD/1:
Verkehrsplanungsamt Nürnberg, Straßenplanung
Bauer, Tel. 78158

Plangrundlage: Amt für Geoinformation und Bodenordnung
Dieser Plan ist urheberrechtlich geschützt
Geobasisdaten: Bayerische Vermessungsverwaltung
Darstellung der Flurkarte als Eigentumsnachweis nicht geeignet

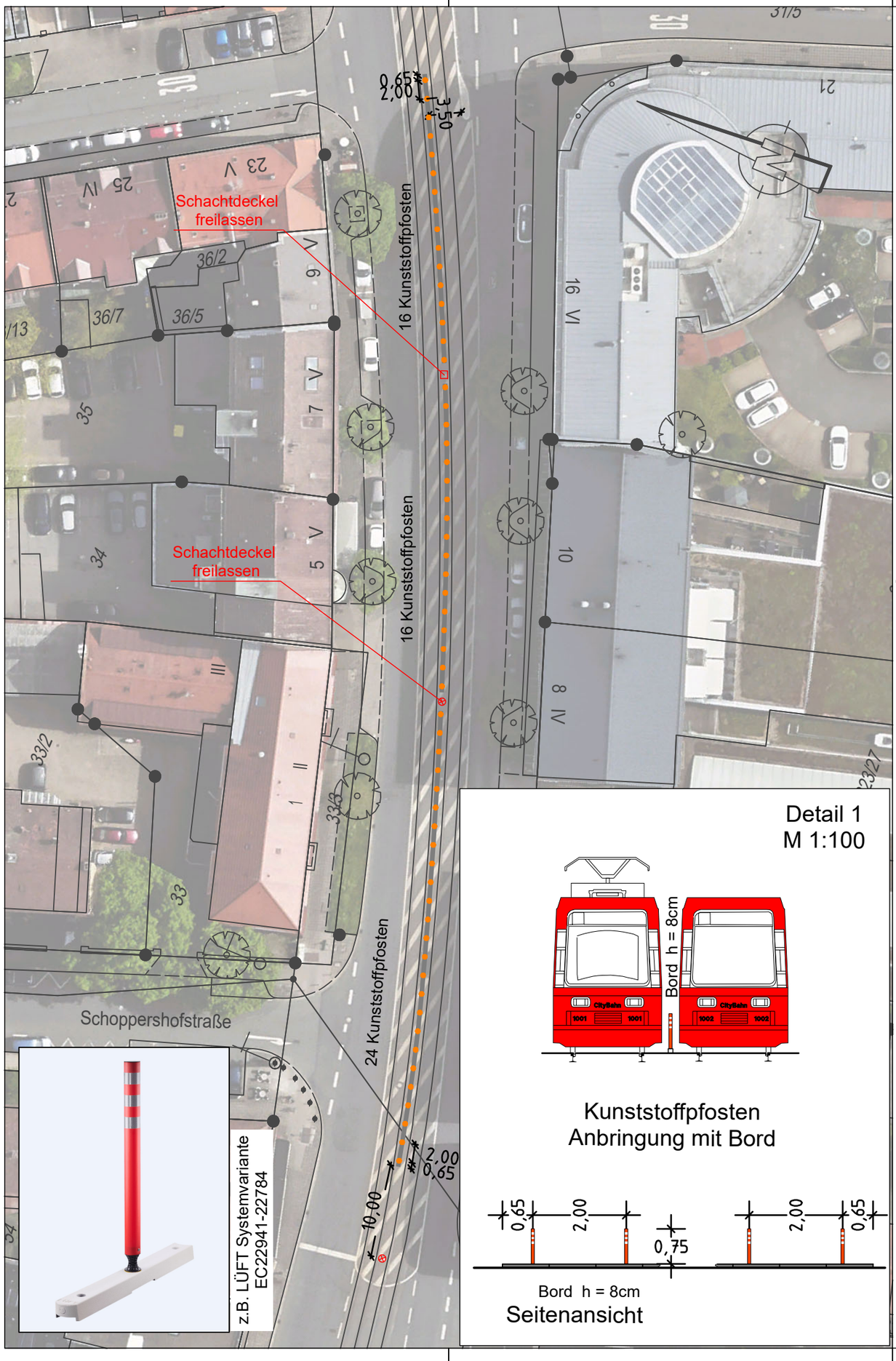

Zeichenerklärung:

Planung

- Kunststoffpfosten

Bestandsaufnahme

- Katasterpunkt
- Gully
- Kanalschacht
- Entwässerungsrinne
- Schieber
- Unterflurhydrant
- Oberflurhydrant
- Lichtschacht
- Haltestelle
- Mast
- Fahnenmast
- Lampe
- Gassäule
- Schild,Wegweiser
- Litfaßsäule
- Brunnen
- Ampel
- Eingang
- Einfahrt
- Kabelschacht
- Telefonzelle
- Uhr
- Schaltkasten
- Fahrkartenautomat
- Briefkasten
- Automat
- Zaun
- Mauer
- Stützmauer
- best. Gebäude
- Baum
- Wiese
- Wald
- Friedhof
- Glascontainer, Altkleider

Ergänzung zu
Plan Nr. 2.2472.2.1

VERKEHRSPLANUNGSAMT
STRASSENPLANUNG

NÜRNBERG

ABTEILUNGSLEITUNG	gez. Wunder	NÜRNBERG, AM 25.04.2025
BEARBEITUNG	Schestak(78290)	gez. Jülich
	Bauer	AMTSLEITER

ÄNDERUNGEN			Lageplan	
DATUM	BEARBEITUNG	OBJEKT	M = 1 : 500	2.2655.2.2
			Äußere Sulzbacher zwischen Bartholomäusstraße und Fichtestraße ÖPNV-Absicherung	

ÖPNV-Absicherung V501_27.PLT vom 05.06.25

card_1

Gesamtbearbeitung der Plangrundlage in CARD/t:
Verkehrsplanungsamt Nürnberg, Straßenplanung
Bauer, Tel. 78158

Plangrundlage: Amt für Geoinformation und Bodenordnung
Dieser Plan ist urheberrechtlich geschützt
Geobasisdaten: Bayerische Vermessungsverwaltung
Darstellung der Flurkarte als Eigentumsnachweis nicht geeignet



Zeichenerklärung:

Planung

- Kunststoffpfosten

Bestandsaufnahme

Katasterpunkt	Mast	Eingang	Zaun
Gully	Fahnenmast	Einfahrt	Mauer
Kanalschacht	Lampe	Kabelschacht	Stutzmauer
Entwasserungsrinne	Gassaule	Telefonzelle	best. Gebaude
Schieber	Schild,Wegweiser	Uhr	Baum
Unterflurhydrant	Litfaßsaule	Schaltkasten	Wiese
Oberflurhydrant	Brunnen	Fahrkartenautomat	Wald
Lichtschacht	Ampel	Briefkasten	Friedhof
Haltestelle		Automat	Glascontainer, Altkleider

VERKEHRSPLANUNGSAMT STRASSENPLANUNG

NÜRNBERG

ABTEILUNGSLEITUNG	gez. Wunder	NÜRNBERG, AM 25.04.2025
BEARBEITUNG	Schestak(78290)	gez. Jülich
	Bauer	AMTSLEITER

ÄNDERUNGEN			Lageplan	
DATUM	BEARBEITUNG	OBJEKT	M = 1 : 500	2.2655.2.1

Äußere Sulzbacher Straße

zwischen Welserstraße und Deinstraße

ÖPNV-Absicherung

ÖPNV-Absicherung V501_23.PLT vom 05.06.25

card_

Gesamtbearbeitung der Plangrundlage in CARD/1:
Verkehrsplanungsamt Nürnberg, Straßenplanung
Bauer, Tel. 78158

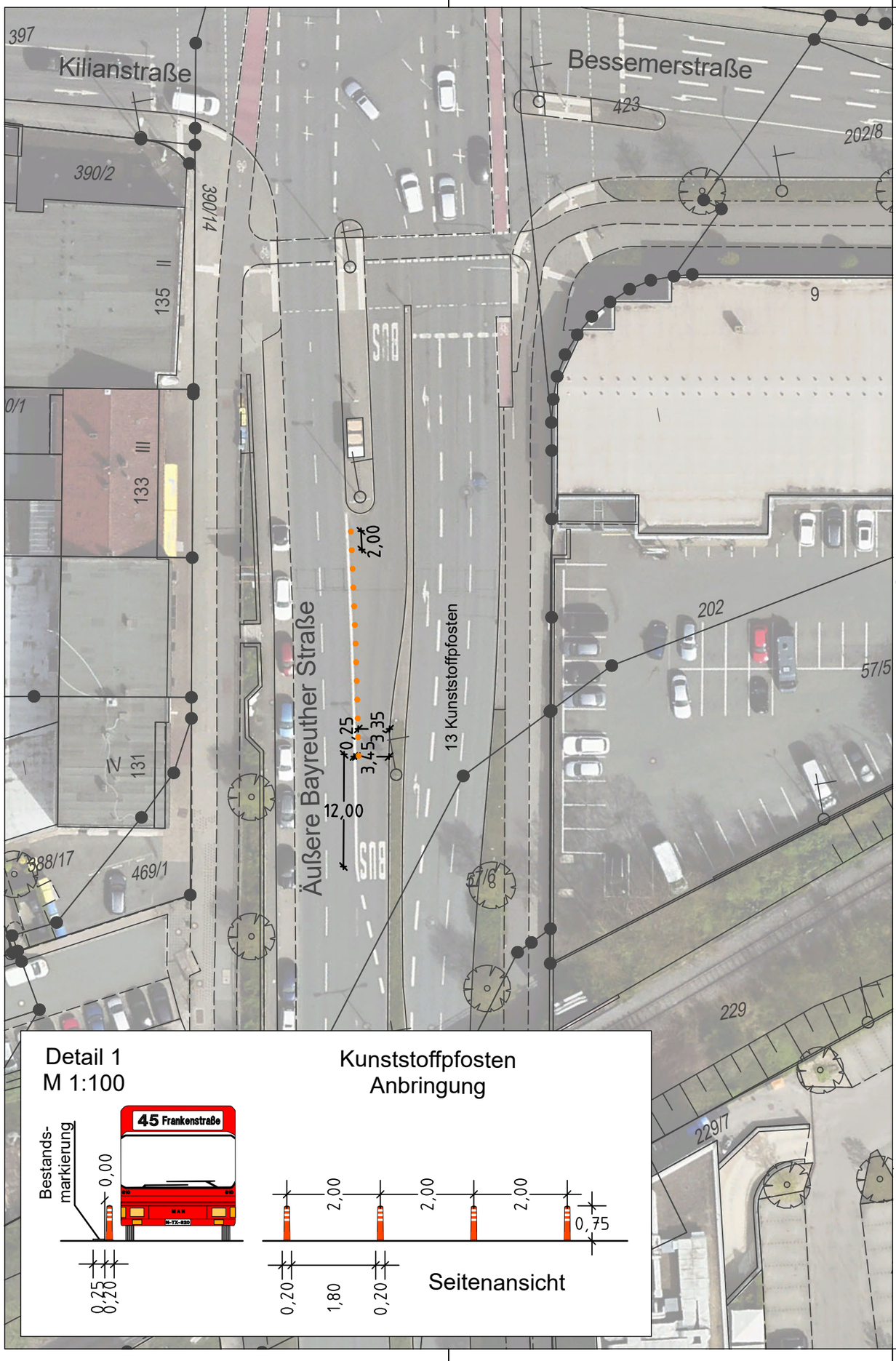

Zeichenerklärung:

Planung

- Kunststoffpfosten

Bestandsaufnahme

- Katasterpunkt
- Gully
- Kanalschacht
- Entwässerungsrinne
- Schieber
- Unterflurhydrant
- Oberflurhydrant
- Lichtschacht
- Haltestelle
- Mast
- Fahnenmast
- Lampe
- Gassäule
- Schild,Wegweiser
- Litfaßsäule
- Brunnen
- Ampel
- Eingang
- Einfahrt
- Kabelschacht
- Telefonzelle
- Uhr
- Schaltkasten
- Fahrkartenautomat
- Briefkasten
- Automat
- Zaun
- Mauer
- Stützmauer
- best. Gebäude
- Baum
- Wiese
- Wald
- Friedhof
- Glascontainer, Altkleider

VERKEHRSPLANUNGSAMT
STRASSENPLANUNG

NÜRNBERG

ABTEILUNGSLEITUNG	gez. Wunder	NÜRNBERG, AM 25.04.2025
BEARBEITUNG	Schestak(78290)	gez. Jülich
	Bauer	AMTSLEITER

ÄNDERUNGEN			Lageplan	
DATUM	BEARBEITUNG	OBJEKT	M = 1 : 500	2.2664.2.1
			Äußere Bayreuther Straße	
			zwischen Kilianstraße und Merianstraße	
			ÖPNV-Absicherung	

ÖPNV-Absicherung V501_01.PLT vom 05.06.25

Plangrundlage: Amt für Geoinformation und Bodenordnung
Dieser Plan ist urheberrechtlich geschützt
Geobasisdaten: Bayerische Vermessungsverwaltung
Darstellung der Flurkarte als Eigentumsnachweis nicht geeignet

card/1

Gesamtbearbeitung der Plangrundlage in CARD/k:
Verkehrsplanungsamt Nürnberg, Straßenplanung
Reiser/Wenzel, Tel. 78302/78303

Plangrundlage: Amt für Geoinformation und Bodenordnung
Dieser Plan ist urheberrechtlich geschützt
Kopien und Weitergabe an Dritte nicht zulässig
Darstellung der Flurkarte als Eigentumsnachweis nicht geeignet

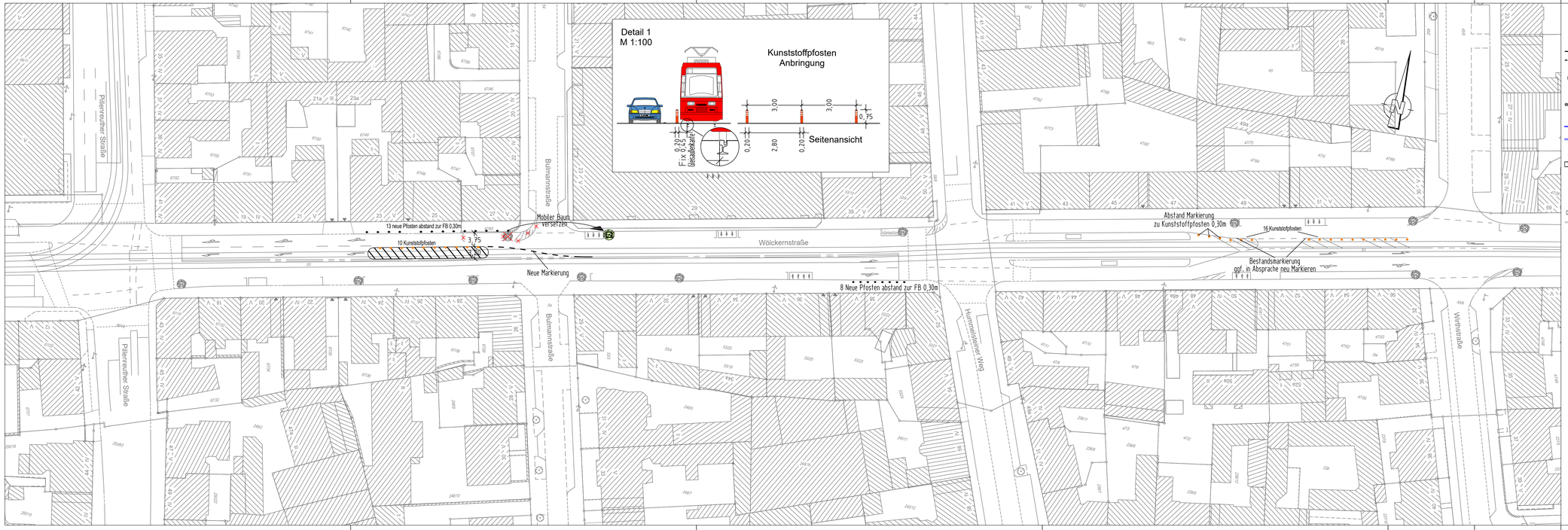

Zeichenerklärung:

Planung

- Hochbord
- Hochbord abgesenkt
- gepl. Baum → Standort nach Spartenlage und Prüfung durch Suchschächte
- mobiler Baum
- gepl. Strauch
- gepl. Einfahrt/Ausfahrt
- neue Maststandorte
- LSA mit Blindenausstattung
- Blindenleitsystem gem. Regelbefestigung DIN 32984
- Sperrfelder
- LSA-Maststandort Neu
- Aufmerksamkeitsfeld
- Rampe
- Fahrbahnfläche
- Gehwegfläche
- Überfahrt-Gehweg
- Bordsteinradweg
- Radstreifen/-furt rot eingefärbt
- Parkstandsfläche
- sonstige Pflasterfl.
- Grünfläche
- ÖPNV-Spur
- überbauter Substratbereich
- Straßenbahn
- Pflasterfläche
- VAG Werkhalle
- Freizuhalten von Einbauten
- Grunderwerbsfläche
- Rückgabefläche
- Auffragsböschung
- Einschnittsböschung
- Entwässerungsmulde
- erf. Abbruch
- Stützmauer
- Sanierungsfläche SOR
- Motorradstellplatz
- Fahrradbügel
- überdachte Fahrradständer
- Car-Sharing Stellplatz
- E-Auto/-Scooter Stellplatz

Bestandsaufnahme

- Katasterpunkt
- Gully
- Kanalschacht
- Entwässerungsrinne
- Schieber
- Unterflurhydrant
- Oberflurhydrant
- Lichtschacht
- Haltestelle
- Mast
- Fahnenmast
- Lampe
- Gassäule
- Schild,Wegweiser
- Litfaßsäule
- Brunnen
- Ampel
- Eingang
- Einfahrt
- Kabelschacht
- Telefonzelle
- Uhr
- Schaltkasten
- Fahrkartenautomat
- Briefkasten
- Automat
- Zaun
- Mauer
- Stützmauer
- best. Gebäude
- Baum
- Wiese
- Wald
- Friedhof
- Glascontainer, Altkleider

VERKEHRSPLANUNGSAMT STRASSENPLANUNG

NÜRNBERG

ABTEILUNGSLEITUNG	gez. Wunder	NÜRNBERG, AM	02.05.2025
BEARBEITUNG	Meier (31075)	gez. Jülich	
	Wenzel	AMTSLEITER	

ÄNDERUNGEN			Lageplan	
DATUM	BEARBEITUNG	OBJEKT	M = 1 : 500	2.2223.2.3

Wölckernstraße
ÖPNV - Absicherung
zwischen Pillenreuther Straße
und Wirthstraße

Wölckernstraße_003 V500_1.PLT vom 05.06.25

card_

Gesamtbearbeitung der Plangrundlage in CARD/1:
Verkehrsplanungsamt Nürnberg, Straßenplanung
Wenzel, Tel. 78303

Plangrundlage: Amt für Geoinformation und Bodenordnung
Vermessung und Kartierung: Geo/1
Tel.:
Geobasisdaten: Bayerische Vermessungsverwaltung
Für rechtsverbindliche Auskünfte, als Eigentumsnachweis und zur Maßentnahme ist der Ausdruck nicht geeignet.
Das Datum des Ausdrucks stellt nicht den Aktualitätstand der dargestellten Informationen dar.

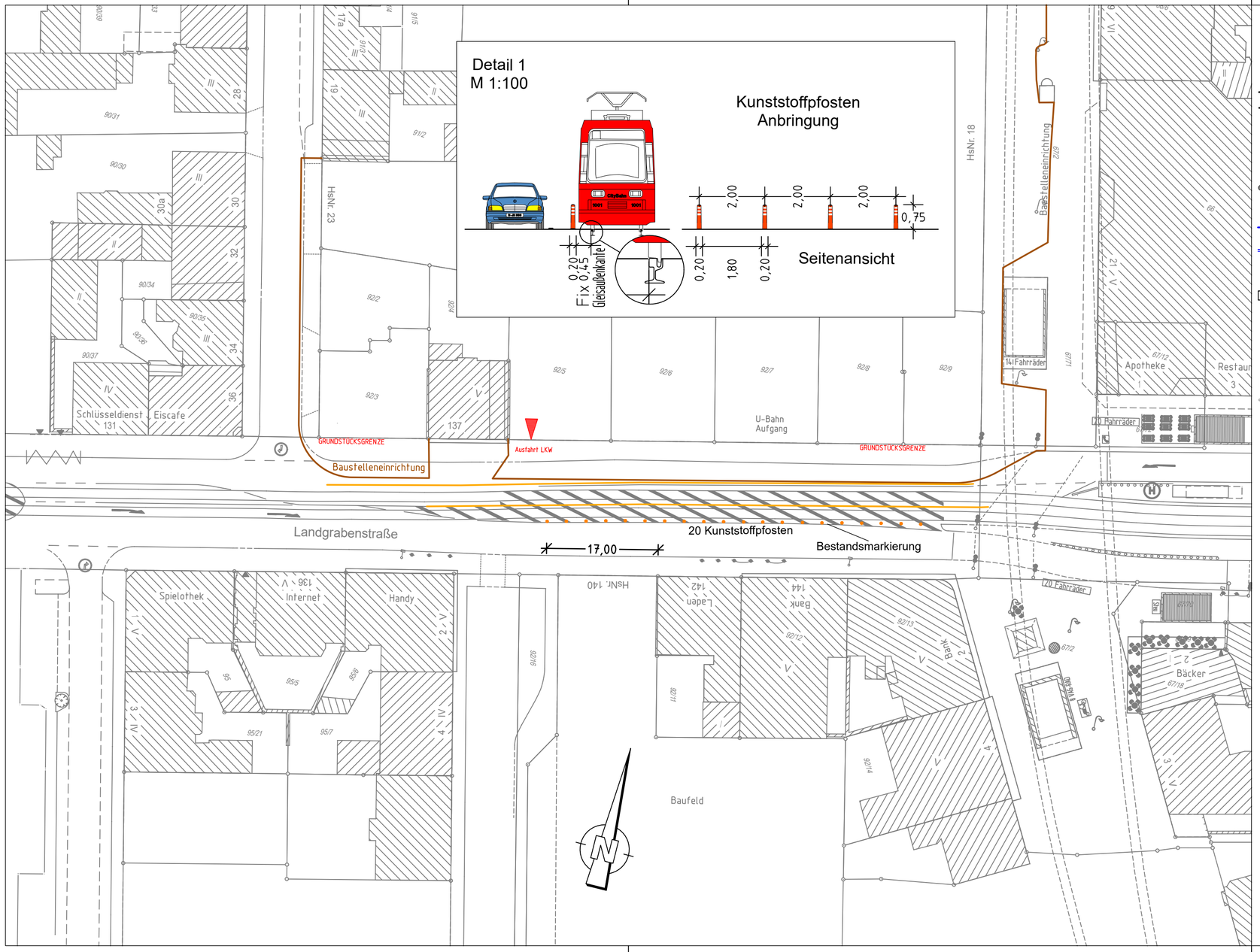

Zeichenerklärung:

Planung

- Hochbord
- Hochbord abgesenkt
- gepl. Baum → Standort nach Spartenlage und Prüfung durch Suchschlitze
- mobiler Baum
- gepl. Strauch
- gepl. Einfahrt/Ausfahrt
- neue Maststandorte
- LSA mit Blindenausstattung
- Blindenleitsystem gem. Regelbefestigung DIN 32984
- Sperrfelder
- LSA-Maststandort Neu
- Aufmerksamskeitsfeld
- Rampe
- Fahrbahnfläche
- Gehwegfläche
- Überfahrt-Gehweg
- Bordsteinradweg
- Radstreifen/-furt rot eingefärbt
- Parkstandsfläche
- sonstige Pflasterfl.
- Grünfläche
- ÖPNV-Spur
- überbauter Substratbereich
- Straßenbahn
- Pflasterfläche
- VAG Wartehalle
- Freizuhalten von Einbauten
- Grunderwerbsfläche
- Rückgabefläche
- Auftragsböschung
- Einschnittsböschung
- Entwässerungsmulde
- erf. Abbruch
- Stützmauer
- Sanierungsfläche SÖR
- Motorradstellplatz
- Fahrradbügel
- überdachte Fahrradständer
- Car-Sharing Stellplatz
- E-Auto/-Scooter Stellplatz

Bestandsaufnahme

- Katasterpunkt
- Gully
- Kanalschacht
- Entwässerungsrinne
- Schieber
- Unterflurhydrant
- Oberflurhydrant
- Lichtschacht
- Haltestelle
- Mast
- Fahnenmast
- Lampe
- Gassäule
- Schild,Wegweiser
- Litfaßsäule
- Brunnen
- Ampel
- Eingang
- Einfahrt
- Kabelschacht
- Telefonzelle
- Uhr
- Schaltkasten
- Fahrkartenautomat
- Briefkasten
- Automat
- Zaun
- Mauer
- Stützmauer
- best. Gebäude
- Baum
- Wiese
- Wald
- Friedhof
- Glascontainer, Altkleider

VERKEHRSPLANUNGSAMT STRASSENPLANUNG
NÜRNBERG

ABTEILUNGSLEITUNG	gez. Wunder	NÜRNBERG, AM 30.04.2025
BEARBEITUNG	Meier (31075)	gez. Jülich
	Wenzel	AMTSLEITER

ÄNDERUNGEN			Lageplan	
DATUM	BEARBEITUNG	OBJEKT	M = 1 : 500	2.2365.2.1a
			Landgrabenstraße	
			Ausführung Kunststoffpfosten	

Landgrabenstraße_007_A V500_1.PLT vom 05.06.25

card_1

Gesamtbearbeitung der Plangrundlage in CARD/1:
Verkehrsplanungsamt Nürnberg, Straßenplanung
Bauer, Tel. 78158

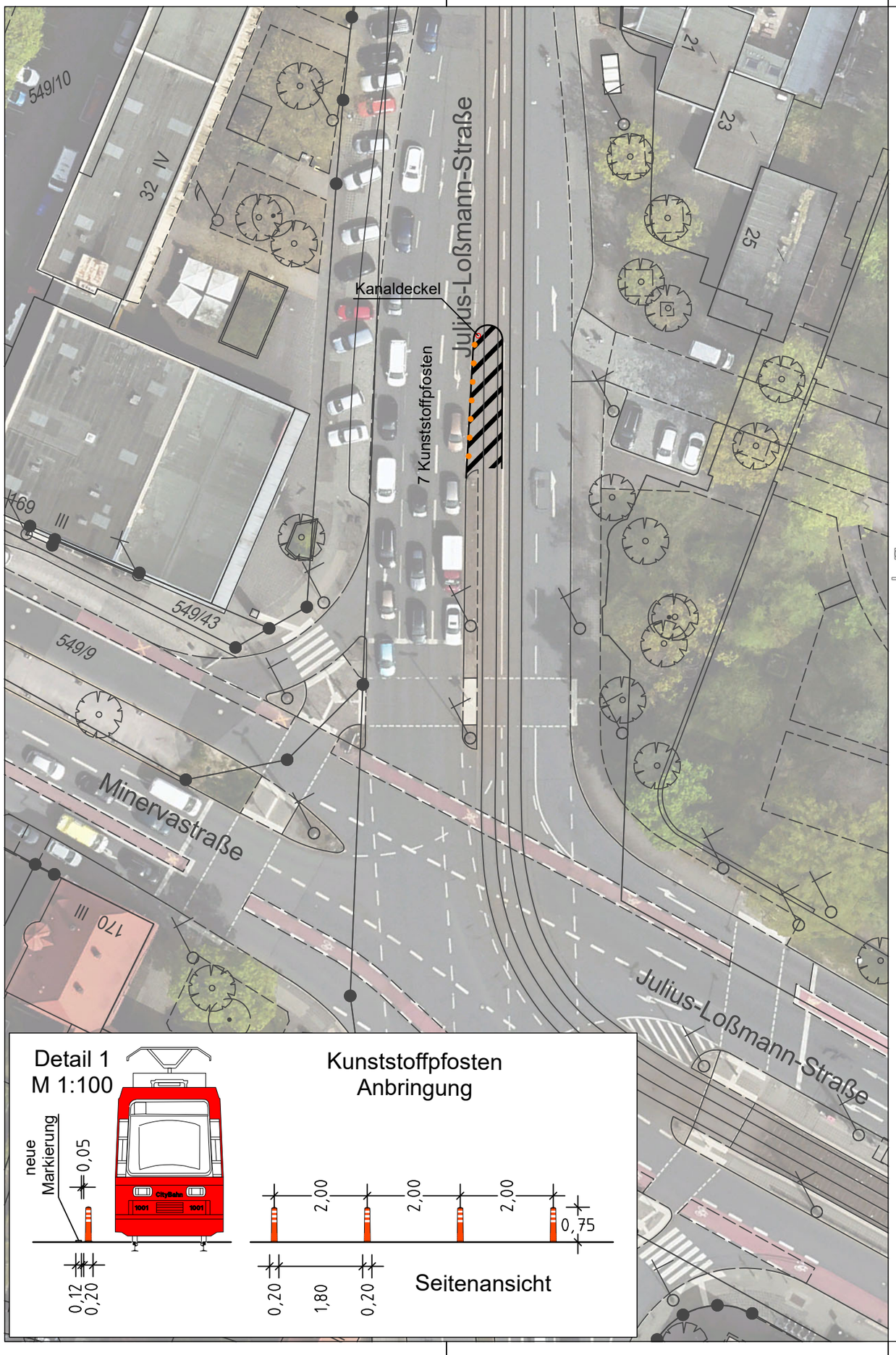

Zeichenerklärung:

Planung

- Kunststoffpfosten

Bestandsaufnahme

- Katasterpunkt
- Gully
- Kanalschacht
- Entwässerungsrinne
- Schieber
- Unterflurhydrant
- Oberflurhydrant
- Lichtschacht
- Haltestelle
- Mast
- Fahnenmast
- Lampe
- Gassäule
- Schild,Wegweiser
- Litfaßsäule
- Brunnen
- Ampel
- Eingang
- Einfahrt
- Kabelschacht
- Telefonzelle
- Uhr
- Schaltkasten
- Fahrkartenautomat
- Briefkasten
- Automat
- Zaun
- Mauer
- Stützmauer
- best. Gebäude
- Baum
- Wiese
- Wald
- Friedhof
- Glascontainer, Altkleider

VERKEHRSPLANUNGSAMT
STRASSENPLANUNG

NÜRNBERG

ABTEILUNGSLEITUNG	gez. Wunder	NÜRNBERG, AM 25.04.2025
BEARBEITUNG	Schestak(78290)	gez. Jülich
	Bauer	AMTSLEITER

ÄNDERUNGEN			Lageplan	
DATUM	BEARBEITUNG	OBJEKT	M = 1 : 500	2.2657.2.1
			Julius-Loßmann-Straße	
			Kreuzung Minervastraße	
			ÖPNV-Absicherung	

ÖPNV-Absicherung V501_16.PLT vom 05.06.25

Plangrundlage: Amt für Geoinformation und Bodenordnung
Dieser Plan ist urheberrechtlich geschützt
Geobasisdaten: Bayerische Vermessungsverwaltung
Darstellung der Flurkarte als Eigentumsnachweis nicht geeignet

card_1

Gesamtbearbeitung der Plangrundlage in CARD/1:
Verkehrsplanungsamt Nürnberg, Straßenplanung
Bauer, Tel. 78158

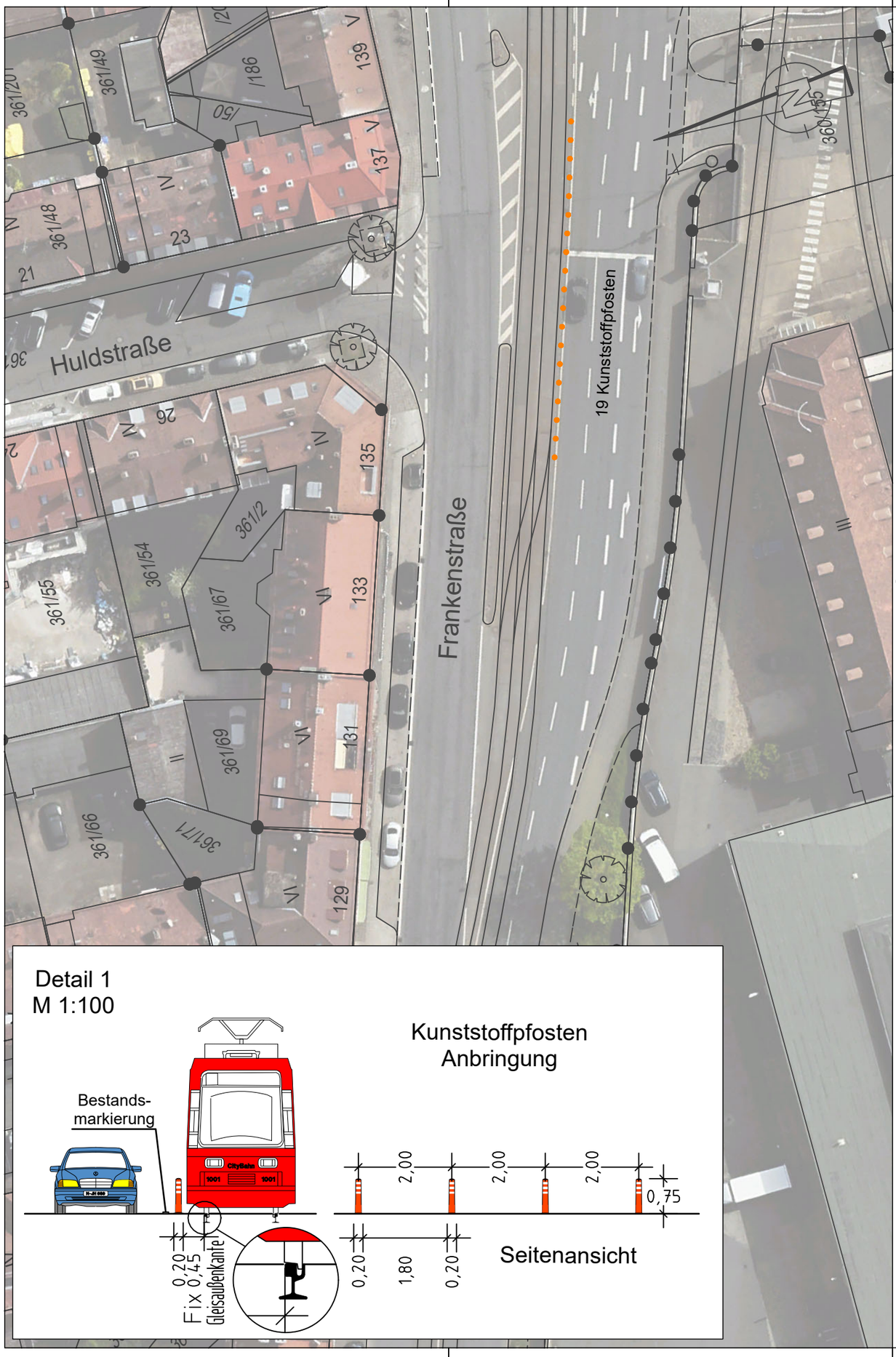

Zeichenerklärung:

Planung

- Kunststoffpfosten

Bestandsaufnahme

- Katasterpunkt
- Gully
- Kanalschacht
- Entwässerungsrinne
- Schieber
- Unterflurhydrant
- Oberflurhydrant
- Lichtschacht
- Haltestelle
- Mast
- Fahnenmast
- Lampe
- Gassäule
- Schild,Wegweiser
- Litfaßsäule
- Brunnen
- Ampel
- Eingang
- Einfahrt
- Kabelschacht
- Telefonzelle
- Uhr
- Schaltkasten
- Fahrkartenautomat
- Briefkasten
- Automat
- Zaun
- Mauer
- Stützmauer
- best. Gebäude
- Baum
- Wiese
- Wald
- Friedhof
- Glascontainer, Altkleider

VERKEHRSPLANUNGSAMT STRASSENPLANUNG

NÜRNBERG

ABTEILUNGSLEITUNG	gez. Wunder	NÜRNBERG, AM 25.04.2025
BEARBEITUNG	Schestak(78290)	gez. Jülich
	Bauer	AMTSLEITER

ÄNDERUNGEN			Lageplan	
DATUM	BEARBEITUNG	OBJEKT	M = 1 : 500	2.2658.2.1
			Frankenstraße	
			Abzweig Katzwanger Straße	
			ÖPNV-Absicherung	

ÖPNV-Absicherung V501_15.PLT vom 05.06.25

Plangrundlage: Amt für Geoinformation und Bodenordnung
Dieser Plan ist urheberrechtlich geschützt
Geobasisdaten: Bayerische Vermessungsverwaltung
Darstellung der Flurkarte als Eigentumsnachweis nicht geeignet

card_1

Gesamtbearbeitung der Plangrundlage in CARD/1:
Verkehrsplanungsamt Nürnberg, Straßenplanung
Bauer, Tel. 78158

Plangrundlage: Amt für Geoinformation und Bodenordnung
Dieser Plan ist urheberrechtlich geschützt
Geobasisdaten: Bayerische Vermessungsverwaltung
Darstellung der Flurkarte als Eigentumsnachweis nicht geeignet

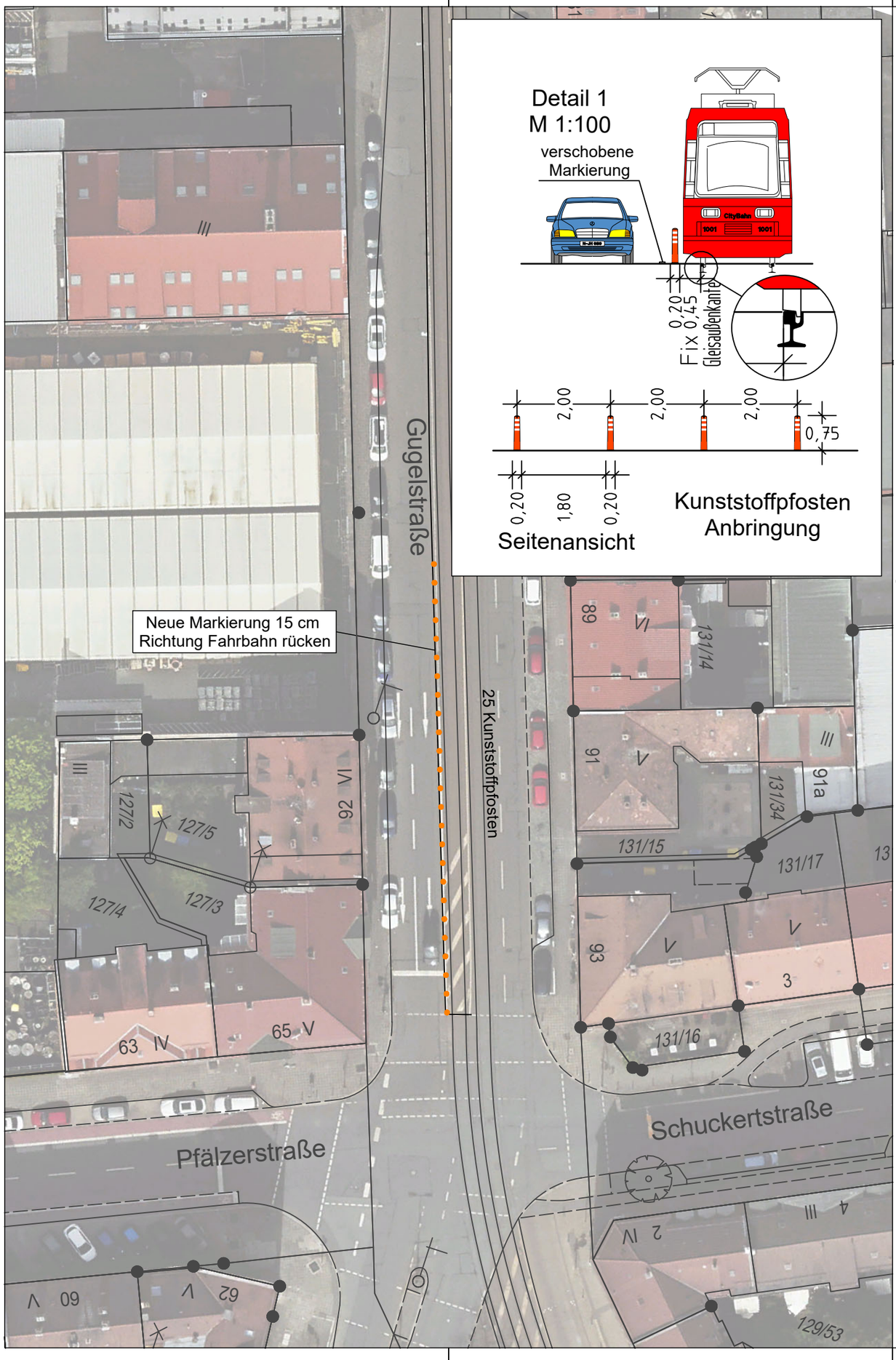

Zeichenerklärung:

Planung

- Kunststoffpfosten

Bestandsaufnahme

- Katasterpunkt
- Gully
- Kanalschacht
- Entwässerungsrinne
- Schieber
- Unterflurhydrant
- Oberflurhydrant
- Lichtschacht
- Haltestelle
- Mast
- Fahnenmast
- Lampe
- Gassäule
- Schild,Wegweiser
- Litfaßsäule
- Brunnen
- Ampel
- Eingang
- Einfahrt
- Kabelschacht
- Telefonzelle
- Uhr
- Schaltkasten
- Fahrkartenautomat
- Briefkasten
- Automat
- Zaun
- Mauer
- Stützmauer
- best. Gebäude
- Baum
- Wiese
- Wald
- Friedhof
- Glascontainer, Altkleider

Bitte Markierungsplan Gugelstraße Nr. 2.2607.5.1 beachten

VERKEHRSPLANUNGSAMT STRASSENPLANUNG

NÜRNBERG

ABTEILUNGSLEITUNG	gez. Wunder	NÜRNBERG, AM 25.04.2025
BEARBEITUNG	Schestak(78290)	gez. Jülich
	Bauer	AMTSLEITER

ÄNDERUNGEN			Lageplan	
DATUM	BEARBEITUNG	OBJEKT	M = 1 : 500	2.2659.2.1
			Gugelstraße Kreuzung Schuckertstraße ÖPNV-Absicherung	

ÖPNV-Absicherung V501_14.PLT vom 05.06.25

card_1