Gesamtbearbeitung der Plangrundlage in CARD/1:
Verkehrsplanungsamt Nürnberg, Straßenplanung
Bräuning-Fürbach, Tel. 78300

Plangrundlage: Amt für Geoinformation und Bodenordnung
Dieser Plan ist urheberrechtlich geschützt
Geobasisdaten: Bayerische Vermessungsverwaltung
Darstellung der Flurkarte als Eigentumsnachweis nicht geeignet

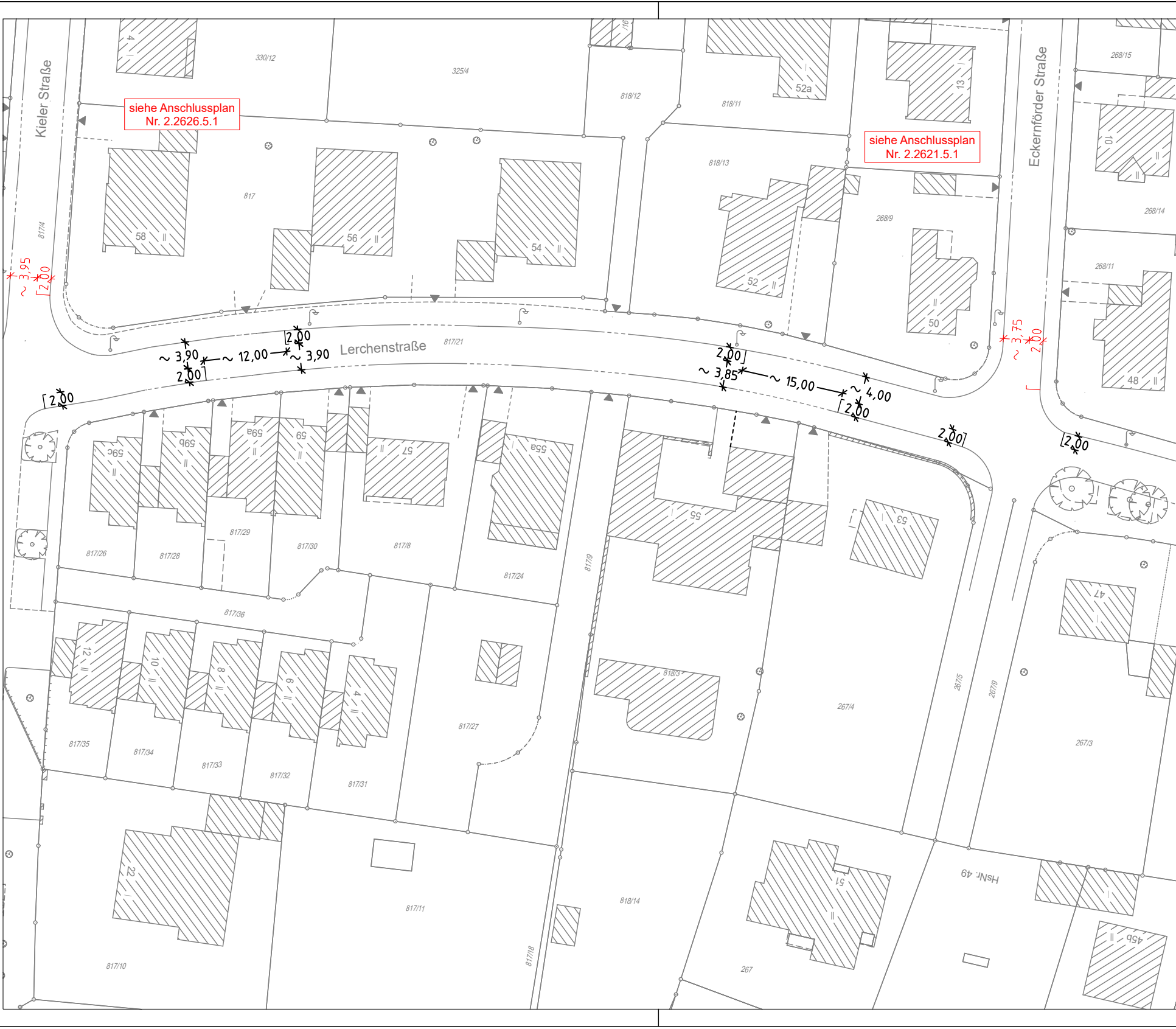
siehe Anschlussplan Nr. 2.2626.5.1
siehe Anschlussplan Nr. 2.2621.5.1
Kieler Straße
Eckernförder Straße
Lerchenstraße
~ 3,90
~ 12,00
~ 3,90
2,00
~ 3,85
~ 15,00
~ 4,00
~ 3,95
~ 3,75
330/12
325/4
818/12
818/11
818/13
817
817/4
817/21
268/9
268/15
268/14
268/11
817/26
817/28
817/29
817/30
817/8
817/24
817/36
817/9
818/3
267/4
267/5
267/9
267/3
817/35
817/34
817/33
817/32
817/31
817/27
817/10
817/11
817/18
818/14
267
HsNr. 49
58
56
54
52
52a
13
10
50
48
59c
59b
59a
59
57
55a
55
53
47
12
10
8
6
4
22
51
45b

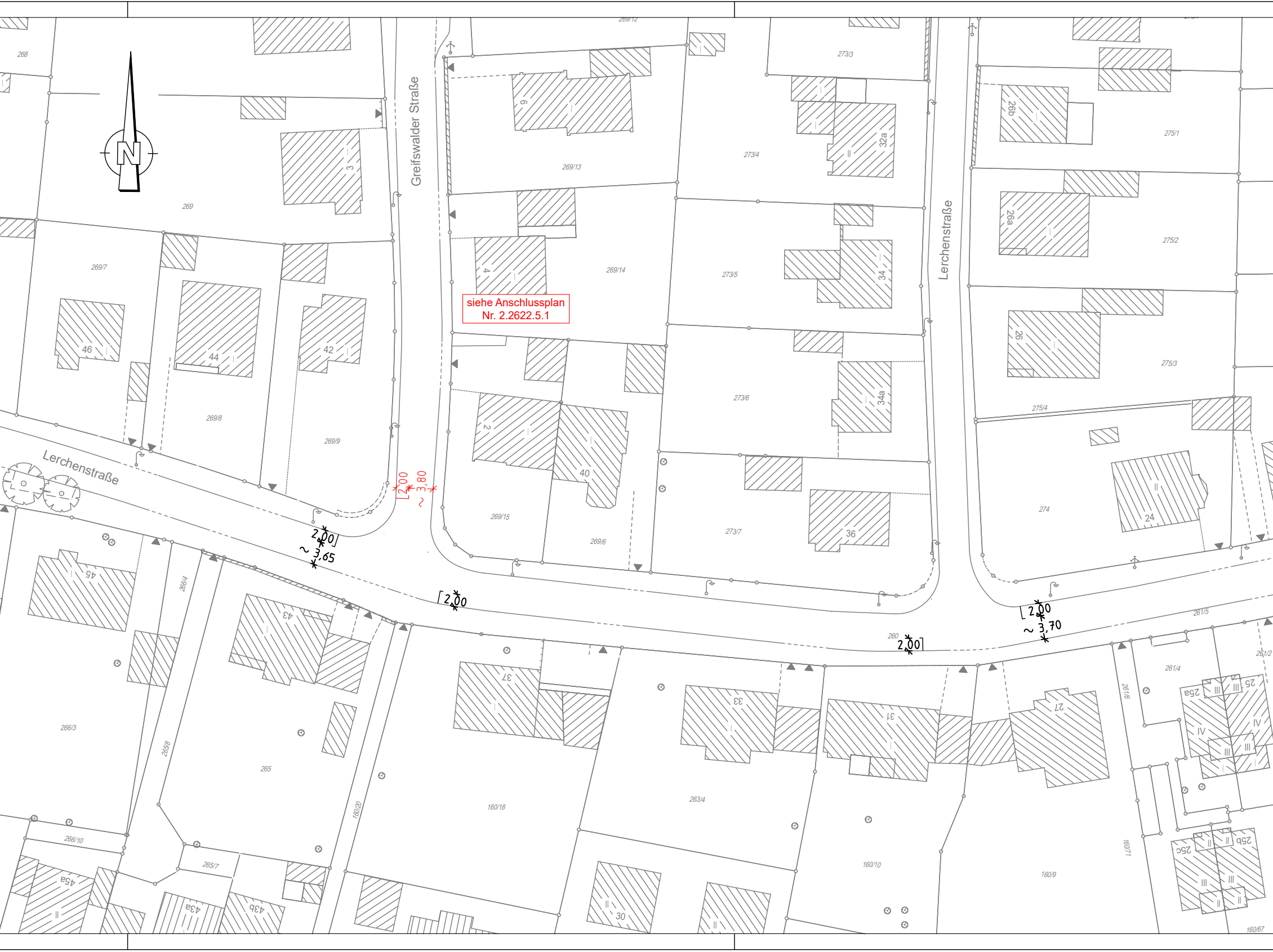
N
Greifswalder Straße
Lerchenstraße
Lerchenstraße
Lerchenstraße
siehe Anschlussplan Nr. 2.2622.5.1
2,00
~ 3,80
2,00
~ 3,65
2,00
2,00
~ 3,70
2,00
268
269
269/7
269/8
269/9
269/12
269/13
269/14
269/15
269/6
273/3
273/4
273/5
273/6
273/7
275/1
275/2
275/3
275/4
274
261/5
261/4
261/2
261/6
260
266/3
266/4
266/10
265
265/8
265/7
160/18
160/20
263/4
160/10
160/9
160/71
160/67
3
9
4
2
40
46
44
42
32a
34
34a
26b
26a
26
24
36
45
43
37
33
31
27
25a
25
25b
25c
45a
43a
43b
30
I
II
III
IV

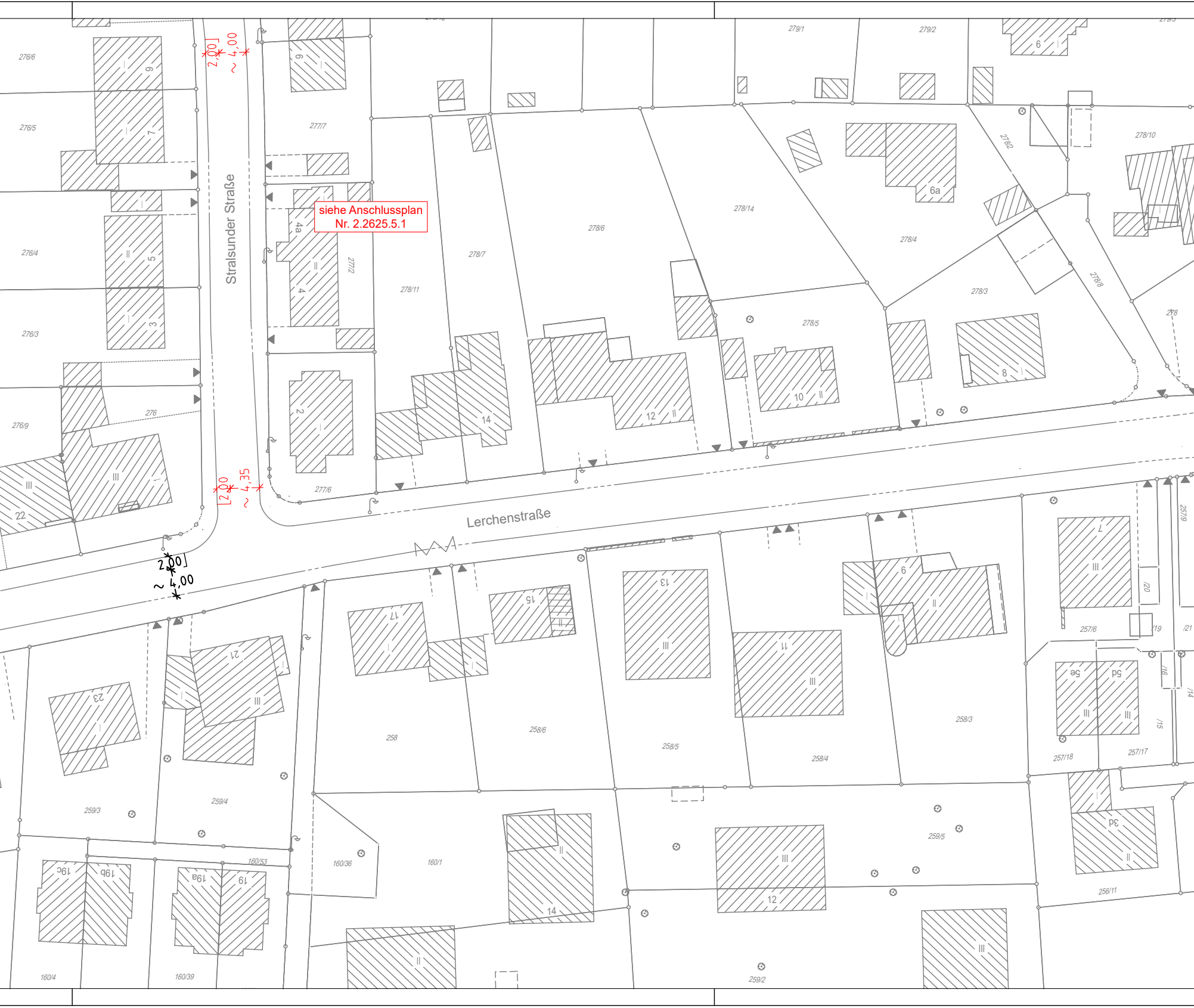

siehe Anschlussplan Nr. 2.2625.5.1

Stralsunder Straße
Lerchenstraße
2,00
~ 4,00
2,00
~ 4,35
2,00
~ 4,00
276/6
276/5
276/4
276/3
276/9
276
277/7
277/2
277/6
278/11
278/7
278/6
278/14
278/4
278/5
278/3
278/2
278/8
278/10
278
279/1
279/2
258
258/6
258/5
258/4
258/3
257/6
257/18
257/17
257/9
259/3
259/4
259/5
259/2
256/11
160/53
160/36
160/1
160/4
160/39
22
3
5
7
9
2
4
4a
6
6a
8
10
12
14
17
15
13
11
6
7
5e
5d
3d
21
23
19c
19b
19a
19
14
12

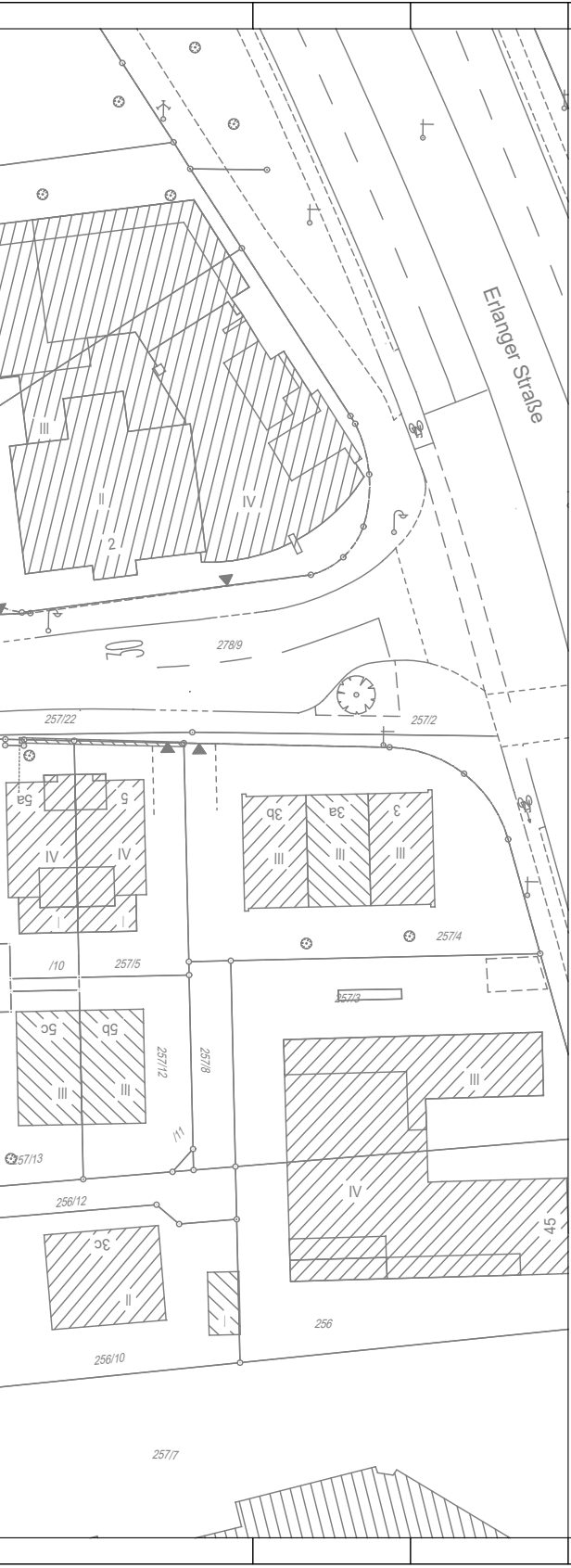
Erlanger Straße
278/9
257/22
257/2
257/4
257/5
/10
257/3
257/12
257/8
257/13
/11
256/12
256
256/10
257/7
45
2
3
3a
3b
3c
5
5a
5b
5c
II
III
IV

Bestandsaufnahme

- Katasterpunkt
- Gully
- Kanalschacht
- Entwässerungsrinne
- Schieber
- Unterflurhydrant
- Oberflurhydrant
- Lichtschacht
- Haltestelle
- Mast
- Fahnenmast
- Lampe
- Gassäule
- Schild, Wegweiser
- Litfaßsäule
- Brunnen
- Ampel
- Eingang
- Einfahrt
- Kabelschacht
- Telefonzelle
- Uhr
- Schaltkasten
- Fahrkartenautomat
- Briefkasten
- Automat
- Zaun
- Mauer
- Stützmauer
- best. Gebäude
- Baum
- Wiese
- Wald
- Friedhof
- Glascontainer, Altkleider

VERKEHRSPLANUNGSAMT
STRASSENPLANUNG

NÜRNBERG

ABTEILUNGSLEITUNG	i.V. Krause	NÜRNBERG, AM 30.04.2025
BEARBEITUNG	Charemska (74937) Bräuning-Fürbach	gez. Jülich AMTSLEITER

ÄNDERUNGEN			**Markierungsplan**	
DATUM	BEARBEITUNG	OBJEKT	M = 1 : 500	2.2627.5.1
			Lerchenstraße Parksituation	

Thon_Parkwinkel V500_7.PLT vom 10.06.25