Gesamtbearbeitung der Plangrundlage in CARD/1:
Verkehrsplanungsamt Nürnberg, Straßenplanung
Bräuning-Fürbach, Tel.: 79300

Plangrundlage: Amt für Geoinformation und Bodenordnung
Vermessungsbüro Nürnberg, Flurstücksverzeichnis, Bau-Vorlage Nr.: 20.0402
Geobasisdaten: Bayerische Vermessungsverwaltung
Für Richtigkeit und Vollständigkeit der angefertigten Planunterlagen wird keine Haftung übernommen.

Schnitt A-A
Spittlertorgraben Blickrichtung Hallertor

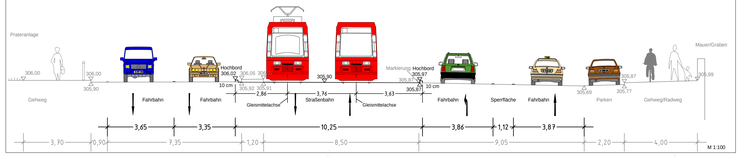

Schnitt B-B
Spittlertorgraben Blickrichtung Hallertor

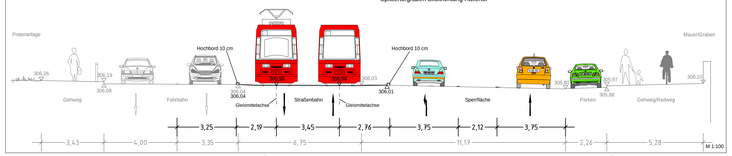

Schnitt C-C
Spittlertorgraben Blickrichtung Hallertor

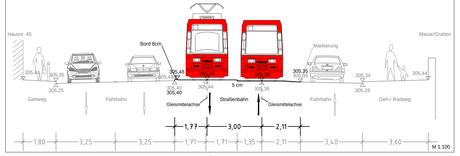

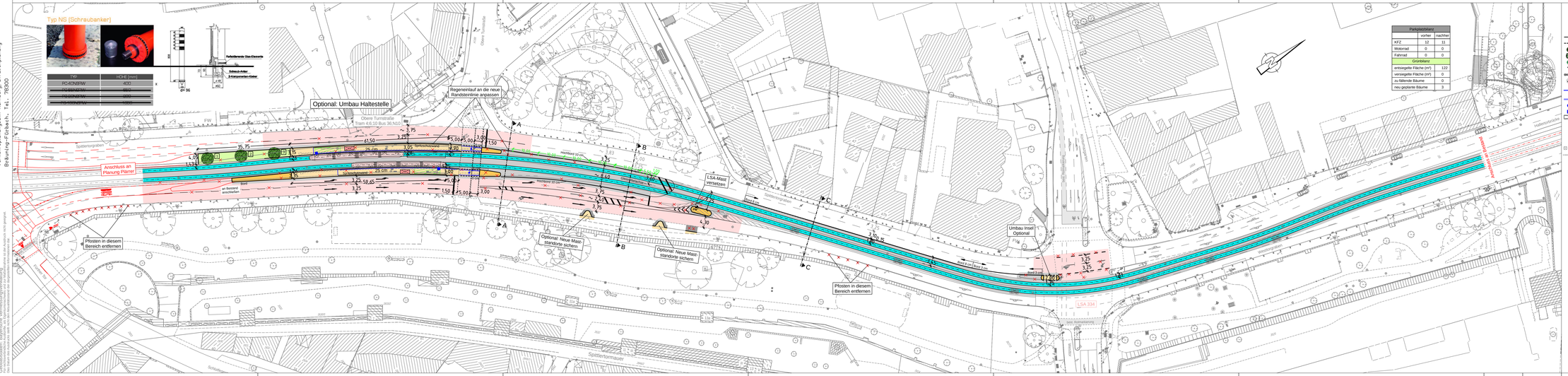
Typ N5 (Schraubanker)
Reflektierende Glas-Elemente
Schraub-Anker
3-Kantprofil-Guter
Optional: Umbau Haltestelle
Obere Turnstraße
Tram 4,6:10 Bus 36:N10
Regeneinlauf an die neue Randsteinlinie anpassen
Anschluss an Planung Pfärrer
Pfosten in diesem Bereich entfernen
Optional: Neue Mastständerte setzen
LSA-Mast versetzen
Umbau Insel Optional
Spittlertorgraben
Spittlertormauer
Prateranlage
Hallertorstraße
Wassergraben
LSA 334
Bord auf Bord
Hochbord 10 cm
Sehbehindertenleitstreifen
Schutzstreifen 25 cm
Fahrbahn 3,75
Radfahrstreifen 1,50
Gehweg 3,25
Grünstreifen 4,00
Baumscheibe 1,50
Gleismittelachse 5,00
Straßenbahn 3,00
Sperrfläche 3,00
Gleismittelachse 5,00
Straßenbahn 3,00
Sperrfläche 3,00
Gleismittelachse 5,00
Straßenbahn 3,00